

ГРАФИЧЕСКОЕ ОПИСАНИЕ

местоположения границ населенных пунктов, территориальных зон,
особо охраняемых природных территорий,
зон с особыми условиями использования территории

**Публичный сервитут в отношении земель и земельных участков в целях строительства и
эксплуатации линейного объекта «Межпоселковый газопровод от п. Привольный до х. Савдя
Заветинского района Ростовской области»**

(наименование объекта, местоположение границ которого описано)

Сведения об объекте

| № п/п | Характеристики объекта | Описание характеристик |
|------------------|---|---|
| 1 | 2 | 3 |
| 1 | Местоположение объекта | Ростовская обл., Заветинский р-н; Ростовская обл., Ремонтненский р-н |
| 2 | Площадь объекта ± величина погрешности определения площади ($P \pm \Delta P$) | 88325±2600 |
| 3 | Иные характеристики объекта | Публичный сервитут в отношении земель и земельных участков в целях строительства и эксплуатации линейного объекта «Межпоселковый газопровод от п. Привольный до х. Савдя Заветинского района Ростовской области», в соответствии с пунктом 1 статьи 39.37 Земельного Кодекса Российской Федерации, сроком на 49 лет, в пользу Общества с ограниченной ответственностью «Газпром газификация», (ОГРН 1217800107744, ИНН 7813655197, юридический и фактический адрес: 194044, г. Санкт-Петербург, вн.тер.г. Муниципальный округ Сампсониевское, пр-кт Большой Сампсониевский, д. 60, литера А. Телефон: +7 (812) 613-33-00. Электронная почта: info@eoggazprom.ru). |

ГРАФИЧЕСКОЕ ОПИСАНИЕ

местоположения границ населенных пунктов, территориальных зон,
особо охраняемых природных территорий,
зон с особыми условиями использования территории

**Публичный сервитут в отношении земель и земельных участков в целях строительства и
эксплуатации линейного объекта «Межпоселковый газопровод от п. Привольный до х. Савдя
Заветинского района Ростовской области»**

(наименование объекта, местоположение границ которого описано)

Сведения о местоположении границ объекта**1. Система координат 61.3, зона 3****2. Сведения о характерных точках границ объекта**

| Обозначение характерных точек границ | Координаты, м | | Метод определения координат характерной точки | Средняя квадратическая погрешность положения характерной точки (M_t), м | Описание обозначения точки на местности (при наличии) |
|--|---------------|------------|---|--|---|
| | X | Y | | | |
| 1 | 371520.73 | 3260690.33 | Аналитический метод | 0.10 | — |
| 2 | 371521.33 | 3260690.52 | Аналитический метод | 0.10 | — |
| 3 | 371521.92 | 3260690.74 | Аналитический метод | 0.10 | — |
| 4 | 371522.49 | 3260690.99 | Аналитический метод | 0.10 | — |
| 5 | 371523.05 | 3260691.29 | Аналитический метод | 0.10 | — |
| 6 | 371523.58 | 3260691.61 | Аналитический метод | 0.10 | — |
| 7 | 371524.10 | 3260691.97 | Аналитический метод | 0.10 | — |
| 8 | 371524.59 | 3260692.36 | Аналитический метод | 0.10 | — |
| 9 | 371525.06 | 3260692.78 | Аналитический метод | 0.10 | — |
| 10 | 371525.50 | 3260693.23 | Аналитический метод | 0.10 | — |
| 11 | 371525.91 | 3260693.71 | Аналитический метод | 0.10 | — |
| 12 | 371526.29 | 3260694.21 | Аналитический метод | 0.10 | — |
| 13 | 371526.63 | 3260694.74 | Аналитический метод | 0.10 | — |
| 14 | 371526.95 | 3260695.28 | Аналитический метод | 0.10 | — |
| 15 | 371527.22 | 3260695.84 | Аналитический метод | 0.10 | — |
| 16 | 371527.47 | 3260696.42 | Аналитический метод | 0.10 | — |
| 17 | 371527.67 | 3260697.02 | Аналитический метод | 0.10 | — |
| 18 | 371527.84 | 3260697.62 | Аналитический метод | 0.10 | — |

ГРАФИЧЕСКОЕ ОПИСАНИЕ

местоположения границ населенных пунктов, территориальных зон,
особо охраняемых природных территорий,
зон с особыми условиями использования территории

**Публичный сервитут в отношении земель и земельных участков в целях строительства и
эксплуатации линейного объекта «Межпоселковый газопровод от п. Привольный до х. Савдя
Заветинского района Ростовской области»**

(наименование объекта, местоположение границ которого описано)

Сведения о местоположении границ объекта

| 1 | 2 | 3 | 4 | 5 | 6 |
|----------|-----------|------------|---------------------|----------|----------|
| 19 | 371527.97 | 3260698.24 | Аналитический метод | 0.10 | — |
| 20 | 371528.06 | 3260698.86 | Аналитический метод | 0.10 | — |
| 21 | 371528.11 | 3260699.49 | Аналитический метод | 0.10 | — |
| 22 | 371528.12 | 3260700.12 | Аналитический метод | 0.10 | — |
| 23 | 371528.10 | 3260700.74 | Аналитический метод | 0.10 | — |
| 24 | 371527.87 | 3260703.09 | Аналитический метод | 0.10 | — |
| 25 | 371527.79 | 3260703.71 | Аналитический метод | 0.10 | — |
| 26 | 371527.66 | 3260704.33 | Аналитический метод | 0.10 | — |
| 27 | 371527.50 | 3260704.94 | Аналитический метод | 0.10 | — |
| 28 | 371527.30 | 3260705.53 | Аналитический метод | 0.10 | — |
| 29 | 371527.07 | 3260706.11 | Аналитический метод | 0.10 | — |
| 30 | 371526.80 | 3260706.68 | Аналитический метод | 0.10 | — |
| 31 | 371526.49 | 3260707.23 | Аналитический метод | 0.10 | — |
| 32 | 371526.15 | 3260707.76 | Аналитический метод | 0.10 | — |
| 33 | 371525.78 | 3260708.26 | Аналитический метод | 0.10 | — |
| 34 | 371525.37 | 3260708.75 | Аналитический метод | 0.10 | — |
| 35 | 371524.94 | 3260709.20 | Аналитический метод | 0.10 | — |
| 36 | 371524.48 | 3260709.63 | Аналитический метод | 0.10 | — |
| 37 | 371523.99 | 3260710.03 | Аналитический метод | 0.10 | — |
| 38 | 371523.48 | 3260710.39 | Аналитический метод | 0.10 | — |
| 39 | 371522.95 | 3260710.72 | Аналитический метод | 0.10 | — |
| 40 | 371522.39 | 3260711.02 | Аналитический метод | 0.10 | — |
| 41 | 371521.82 | 3260711.29 | Аналитический метод | 0.10 | — |

ГРАФИЧЕСКОЕ ОПИСАНИЕ

местоположения границ населенных пунктов, территориальных зон,
особо охраняемых природных территорий,
зон с особыми условиями использования территории

**Публичный сервитут в отношении земель и земельных участков в целях строительства и
эксплуатации линейного объекта «Межпоселковый газопровод от п. Привольный до х. Савдя
Заветинского района Ростовской области»**

(наименование объекта, местоположение границ которого описано)

Сведения о местоположении границ объекта

| 1 | 2 | 3 | 4 | 5 | 6 |
|----------|-----------|------------|---------------------|----------|----------|
| 42 | 371521.24 | 3260711.51 | Аналитический метод | 0.10 | — |
| 43 | 371520.64 | 3260711.70 | Аналитический метод | 0.10 | — |
| 44 | 371520.03 | 3260711.86 | Аналитический метод | 0.10 | — |
| 45 | 371519.41 | 3260711.97 | Аналитический метод | 0.10 | — |
| 46 | 371518.79 | 3260712.04 | Аналитический метод | 0.10 | — |
| 47 | 371518.16 | 3260712.08 | Аналитический метод | 0.10 | — |
| 48 | 371517.53 | 3260712.07 | Аналитический метод | 0.10 | — |
| 49 | 371515.04 | 3260711.85 | Аналитический метод | 0.10 | — |
| 50 | 371514.41 | 3260711.76 | Аналитический метод | 0.10 | — |
| 51 | 371513.80 | 3260711.64 | Аналитический метод | 0.10 | — |
| 52 | 371513.19 | 3260711.49 | Аналитический метод | 0.10 | — |
| 53 | 371512.59 | 3260711.29 | Аналитический метод | 0.10 | — |
| 54 | 371512.01 | 3260711.06 | Аналитический метод | 0.10 | — |
| 55 | 371511.44 | 3260710.79 | Аналитический метод | 0.10 | — |
| 56 | 371510.89 | 3260710.48 | Аналитический метод | 0.10 | — |
| 57 | 371510.36 | 3260710.14 | Аналитический метод | 0.10 | — |
| 58 | 371509.85 | 3260709.77 | Аналитический метод | 0.10 | — |
| 59 | 371509.37 | 3260709.37 | Аналитический метод | 0.10 | — |
| 60 | 371508.91 | 3260708.94 | Аналитический метод | 0.10 | — |
| 61 | 371508.49 | 3260708.48 | Аналитический метод | 0.10 | — |
| 62 | 371508.09 | 3260707.99 | Аналитический метод | 0.10 | — |
| 63 | 371507.72 | 3260707.48 | Аналитический метод | 0.10 | — |
| 64 | 371507.39 | 3260706.95 | Аналитический метод | 0.10 | — |

ГРАФИЧЕСКОЕ ОПИСАНИЕ

местоположения границ населенных пунктов, территориальных зон,
особо охраняемых природных территорий,
зон с особыми условиями использования территории

**Публичный сервитут в отношении земель и земельных участков в целях строительства и
эксплуатации линейного объекта «Межпоселковый газопровод от п. Привольный до х. Савдя
Заветинского района Ростовской области»**

(наименование объекта, местоположение границ которого описано)

Сведения о местоположении границ объекта

| 1 | 2 | 3 | 4 | 5 | 6 |
|----------|-----------|------------|---------------------|----------|----------|
| 65 | 371507.08 | 3260706.40 | Аналитический метод | 0.10 | — |
| 66 | 371506.82 | 3260705.83 | Аналитический метод | 0.10 | — |
| 67 | 371506.59 | 3260705.24 | Аналитический метод | 0.10 | — |
| 68 | 371506.40 | 3260704.64 | Аналитический метод | 0.10 | — |
| 69 | 371506.25 | 3260704.03 | Аналитический метод | 0.10 | — |
| 70 | 371506.13 | 3260703.42 | Аналитический метод | 0.10 | — |
| 71 | 371506.05 | 3260702.79 | Аналитический метод | 0.10 | — |
| 72 | 371506.02 | 3260702.16 | Аналитический метод | 0.10 | — |
| 73 | 371506.02 | 3260701.54 | Аналитический метод | 0.10 | — |
| 74 | 371506.06 | 3260700.92 | Аналитический метод | 0.10 | — |
| 75 | 371506.34 | 3260698.23 | Аналитический метод | 0.10 | — |
| 76 | 371506.46 | 3260697.62 | Аналитический метод | 0.10 | — |
| 77 | 371506.62 | 3260697.01 | Аналитический метод | 0.10 | — |
| 78 | 371506.81 | 3260696.41 | Аналитический метод | 0.10 | — |
| 79 | 371507.04 | 3260695.83 | Аналитический метод | 0.10 | — |
| 80 | 371507.31 | 3260695.26 | Аналитический метод | 0.10 | — |
| 81 | 371507.61 | 3260694.71 | Аналитический метод | 0.10 | — |
| 82 | 371507.95 | 3260694.18 | Аналитический метод | 0.10 | — |
| 83 | 371508.32 | 3260693.67 | Аналитический метод | 0.10 | — |
| 84 | 371508.72 | 3260693.18 | Аналитический метод | 0.10 | — |
| 85 | 371509.15 | 3260692.73 | Аналитический метод | 0.10 | — |
| 86 | 371509.61 | 3260692.30 | Аналитический метод | 0.10 | — |
| 87 | 371510.10 | 3260691.90 | Аналитический метод | 0.10 | — |

ГРАФИЧЕСКОЕ ОПИСАНИЕ

местоположения границ населенных пунктов, территориальных зон,
особо охраняемых природных территорий,
зон с особыми условиями использования территории

**Публичный сервитут в отношении земель и земельных участков в целях строительства и
эксплуатации линейного объекта «Межпоселковый газопровод от п. Привольный до х. Савдя
Заветинского района Ростовской области»**

(наименование объекта, местоположение границ которого описано)

Сведения о местоположении границ объекта

| 1 | 2 | 3 | 4 | 5 | 6 |
|----------|-----------|------------|---------------------|----------|----------|
| 88 | 371510.60 | 3260691.53 | Аналитический метод | 0.10 | — |
| 89 | 371511.14 | 3260691.19 | Аналитический метод | 0.10 | — |
| 90 | 371511.69 | 3260690.89 | Аналитический метод | 0.10 | — |
| 91 | 371512.26 | 3260690.62 | Аналитический метод | 0.10 | — |
| 92 | 371512.84 | 3260690.39 | Аналитический метод | 0.10 | — |
| 93 | 371513.44 | 3260690.20 | Аналитический метод | 0.10 | — |
| 94 | 371514.05 | 3260690.04 | Аналитический метод | 0.10 | — |
| 95 | 371514.66 | 3260689.92 | Аналитический метод | 0.10 | — |
| 96 | 371515.12 | 3260689.86 | Аналитический метод | 0.10 | — |
| 97 | 371652.43 | 3259200.34 | Аналитический метод | 0.10 | — |
| 98 | 371340.89 | 3256487.36 | Аналитический метод | 0.10 | — |
| 99 | 371340.29 | 3256326.96 | Аналитический метод | 0.10 | — |
| 100 | 371219.84 | 3256327.41 | Аналитический метод | 0.10 | — |
| 101 | 370430.18 | 3256288.77 | Аналитический метод | 0.10 | — |
| 102 | 369442.81 | 3256290.12 | Аналитический метод | 0.10 | — |
| 103 | 369211.13 | 3256290.52 | Аналитический метод | 0.10 | — |
| 104 | 369211.13 | 3255274.94 | Аналитический метод | 0.10 | — |
| 105 | 368840.08 | 3255274.94 | Аналитический метод | 0.10 | — |
| 106 | 368085.75 | 3255285.26 | Аналитический метод | 0.10 | — |
| 107 | 366531.29 | 3255257.12 | Аналитический метод | 0.10 | — |
| 108 | 365296.56 | 3255266.28 | Аналитический метод | 0.10 | — |
| 109 | 364925.48 | 3255278.03 | Аналитический метод | 0.10 | — |
| 110 | 364621.04 | 3255236.63 | Аналитический метод | 0.10 | — |

ГРАФИЧЕСКОЕ ОПИСАНИЕ

местоположения границ населенных пунктов, территориальных зон,
особо охраняемых природных территорий,
зон с особыми условиями использования территории

**Публичный сервитут в отношении земель и земельных участков в целях строительства и
эксплуатации линейного объекта «Межпоселковый газопровод от п. Привольный до х. Савдя
Заветинского района Ростовской области»**

(наименование объекта, местоположение границ которого описано)

Сведения о местоположении границ объекта

| 1 | 2 | 3 | 4 | 5 | 6 |
|----------|-----------|------------|---------------------|----------|----------|
| 111 | 363455.27 | 3255233.68 | Аналитический метод | 0.10 | — |
| 112 | 361912.26 | 3255219.64 | Аналитический метод | 0.10 | — |
| 113 | 361174.40 | 3255217.17 | Аналитический метод | 0.10 | — |
| 114 | 360545.23 | 3255199.56 | Аналитический метод | 0.10 | — |
| 115 | 360544.54 | 3255223.78 | Аналитический метод | 0.10 | — |
| 116 | 360292.75 | 3255937.67 | Аналитический метод | 0.10 | — |
| 117 | 360247.63 | 3255921.76 | Аналитический метод | 0.10 | — |
| 118 | 360247.99 | 3255920.83 | Аналитический метод | 0.10 | — |
| 119 | 360232.19 | 3255915.25 | Аналитический метод | 0.10 | — |
| 120 | 360231.97 | 3255916.24 | Аналитический метод | 0.10 | — |
| 121 | 360209.68 | 3255908.37 | Аналитический метод | 0.10 | — |
| 122 | 359776.18 | 3255890.15 | Аналитический метод | 0.10 | — |
| 123 | 359727.78 | 3255859.59 | Аналитический метод | 0.10 | — |
| 124 | 359730.45 | 3255855.36 | Аналитический метод | 0.10 | — |
| 125 | 359777.72 | 3255885.21 | Аналитический метод | 0.10 | — |
| 126 | 360210.63 | 3255903.41 | Аналитический метод | 0.10 | — |
| 127 | 360289.70 | 3255931.30 | Аналитический метод | 0.10 | — |
| 128 | 360539.56 | 3255222.86 | Аналитический метод | 0.10 | — |
| 129 | 360540.34 | 3255194.45 | Аналитический метод | 0.10 | — |
| 130 | 361174.48 | 3255212.17 | Аналитический метод | 0.10 | — |
| 131 | 361912.30 | 3255214.64 | Аналитический метод | 0.10 | — |
| 132 | 363455.30 | 3255228.68 | Аналитический метод | 0.10 | — |
| 133 | 364621.38 | 3255231.63 | Аналитический метод | 0.10 | — |

ГРАФИЧЕСКОЕ ОПИСАНИЕ

местоположения границ населенных пунктов, территориальных зон,
особо охраняемых природных территорий,
зон с особыми условиями использования территории

**Публичный сервитут в отношении земель и земельных участков в целях строительства и
эксплуатации линейного объекта «Межпоселковый газопровод от п. Привольный до х. Савдя
Заветинского района Ростовской области»**

(наименование объекта, местоположение границ которого описано)

Сведения о местоположении границ объекта

| 1 | 2 | 3 | 4 | 5 | 6 |
|----------|-----------|------------|---------------------|----------|----------|
| 134 | 364925.74 | 3255273.02 | Аналитический метод | 0.10 | — |
| 135 | 365296.47 | 3255261.28 | Аналитический метод | 0.10 | — |
| 136 | 366531.32 | 3255252.12 | Аналитический метод | 0.10 | — |
| 137 | 368085.76 | 3255280.25 | Аналитический метод | 0.10 | — |
| 138 | 368840.05 | 3255269.94 | Аналитический метод | 0.10 | — |
| 139 | 369216.13 | 3255269.94 | Аналитический метод | 0.10 | — |
| 140 | 369216.13 | 3255704.70 | Аналитический метод | 0.10 | — |
| 141 | 369217.13 | 3255704.69 | Аналитический метод | 0.10 | — |
| 142 | 369217.13 | 3255714.80 | Аналитический метод | 0.10 | — |
| 143 | 369216.13 | 3255714.79 | Аналитический метод | 0.10 | — |
| 144 | 369216.13 | 3256194.67 | Аналитический метод | 0.10 | — |
| 145 | 369217.18 | 3256194.67 | Аналитический метод | 0.10 | — |
| 146 | 369217.13 | 3256218.38 | Аналитический метод | 0.10 | — |
| 147 | 369216.13 | 3256218.38 | Аналитический метод | 0.10 | — |
| 148 | 369216.13 | 3256285.52 | Аналитический метод | 0.10 | — |
| 149 | 369442.80 | 3256285.12 | Аналитический метод | 0.10 | — |
| 150 | 370430.30 | 3256283.77 | Аналитический метод | 0.10 | — |
| 151 | 371219.95 | 3256322.41 | Аналитический метод | 0.10 | — |
| 152 | 371326.28 | 3256322.05 | Аналитический метод | 0.10 | — |
| 153 | 371326.25 | 3256314.05 | Аналитический метод | 0.10 | — |
| 154 | 371331.25 | 3256314.00 | Аналитический метод | 0.10 | — |
| 155 | 371331.28 | 3256322.00 | Аналитический метод | 0.10 | — |
| 156 | 371345.28 | 3256321.94 | Аналитический метод | 0.10 | — |

ГРАФИЧЕСКОЕ ОПИСАНИЕ

местоположения границ населенных пунктов, территориальных зон,
особо охраняемых природных территорий,
зон с особыми условиями использования территории

**Публичный сервитут в отношении земель и земельных участков в целях строительства и
эксплуатации линейного объекта «Межпоселковый газопровод от п. Привольный до х. Савдя
Заветинского района Ростовской области»**

(наименование объекта, местоположение границ которого описано)

Сведения о местоположении границ объекта

| 1 | 2 | 3 | 4 | 5 | 6 |
|-----|-----------|------------|---------------------|------|---|
| 157 | 371345.89 | 3256487.07 | Аналитический метод | 0.10 | — |
| 158 | 371395.48 | 3256918.97 | Аналитический метод | 0.10 | — |
| 159 | 371403.43 | 3256918.05 | Аналитический метод | 0.10 | — |
| 160 | 371404.00 | 3256923.02 | Аналитический метод | 0.10 | — |
| 161 | 371396.05 | 3256923.93 | Аналитический метод | 0.10 | — |
| 162 | 371657.46 | 3259200.28 | Аналитический метод | 0.10 | — |
| 163 | 371520.11 | 3260690.19 | Аналитический метод | 0.10 | — |
| 1 | 371520.73 | 3260690.33 | Аналитический метод | 0.10 | — |

3. Сведения о характерных точках части (частей) границы объекта

| Обозначение характерных точек части границы | Координаты, м | | Метод определения координат характерной точки | Средняя квадратическая погрешность положения характерной точки (M_t), м | Описание обозначения точки на местности (при наличии) |
|--|---------------|---|---|--|---|
| | X | Y | | | |
| 1 | 2 | 3 | 4 | 5 | 6 |
| Часть № — | | | | | |
| — | — | — | — | — | — |

ГРАФИЧЕСКОЕ ОПИСАНИЕ

местоположения границ населенных пунктов, территориальных зон,
особо охраняемых природных территорий,
зон с особыми условиями использования территории

**Публичный сервитут в отношении земель и земельных участков в целях строительства и
эксплуатации линейного объекта «Межпоселковый газопровод от п. Привольный до х. Савдя
Заветинского района Ростовской области»**

(наименование объекта, местоположение границ которого описано)

Сведения о местоположении измененных (уточненных) границ объекта**1. Система координат —****2. Сведения о характерных точках границ объекта**

| Обозначение характерных точек границ | Существующие координаты, м | | Измененные (уточненные) координаты, м | | Метод определения координат характерной точки | Средняя квадратическая погрешность положения характерной точки (M_t), м | Описание обозначения точки на местности (при наличии) |
|--|-------------------------------|---|---|---|---|--|--|
| | X | Y | X | Y | | | |
| 1 | 2 | 3 | 4 | 5 | 6 | 7 | 8 |
| — | — | — | — | — | — | — | — |

3. Сведения о характерных точках части (частей) границы объекта

Часть № —

| Обозначение характерных точек границ | Существующие координаты, м | | Измененные (уточненные) координаты, м | | Метод определения координат характерной точки | Средняя квадратическая погрешность положения характерной точки (M_t), м | Описание обозначения точки на местности (при наличии) |
|--|-------------------------------|---|---|---|---|--|--|
| | X | Y | X | Y | | | |
| 1 | 2 | 3 | 4 | 5 | 6 | 7 | 8 |
| — | — | — | — | — | — | — | — |

ГРАФИЧЕСКОЕ ОПИСАНИЕ

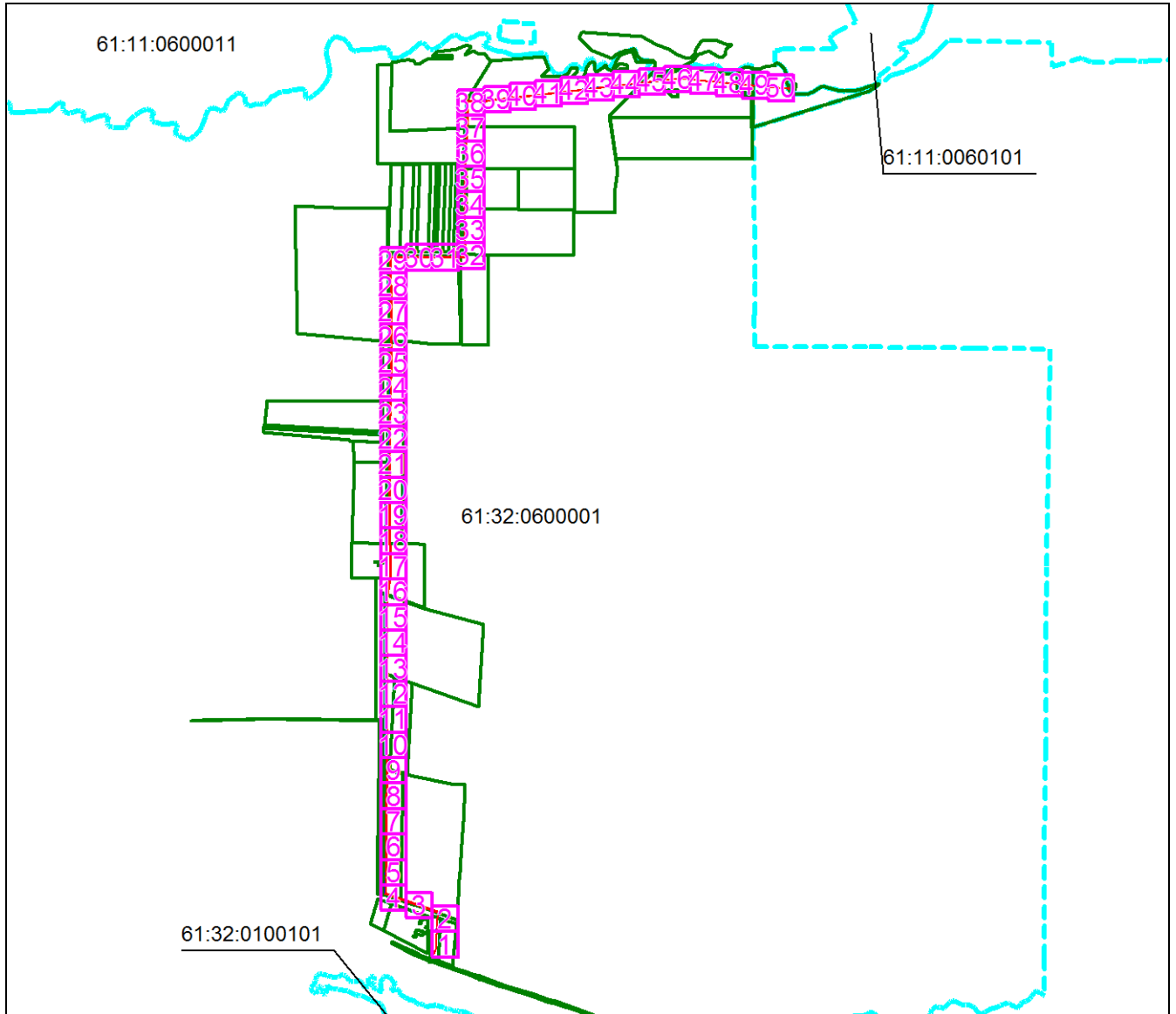
местоположения границ населенных пунктов, территориальных зон,
особо охраняемых природных территорий,
зон с особыми условиями использования территории

**Публичный сервитут в отношении земель и земельных участков в целях строительства и
эксплуатации линейного объекта «Межпоселковый газопровод от п. Привольный до х. Савдя
Заветинского района Ростовской области»**

(наименование объекта, местоположение границ которого описано)

Схема расположения границ публичного сервитута

Основной лист



Масштаб 1: 90000

Используемые условные знаки и обозначения:

- область выносного листа,
- номер выносного листа.

Остальные используемые условные знаки и обозначения приведены на отдельной странице в конце раздела.

ГРАФИЧЕСКОЕ ОПИСАНИЕ

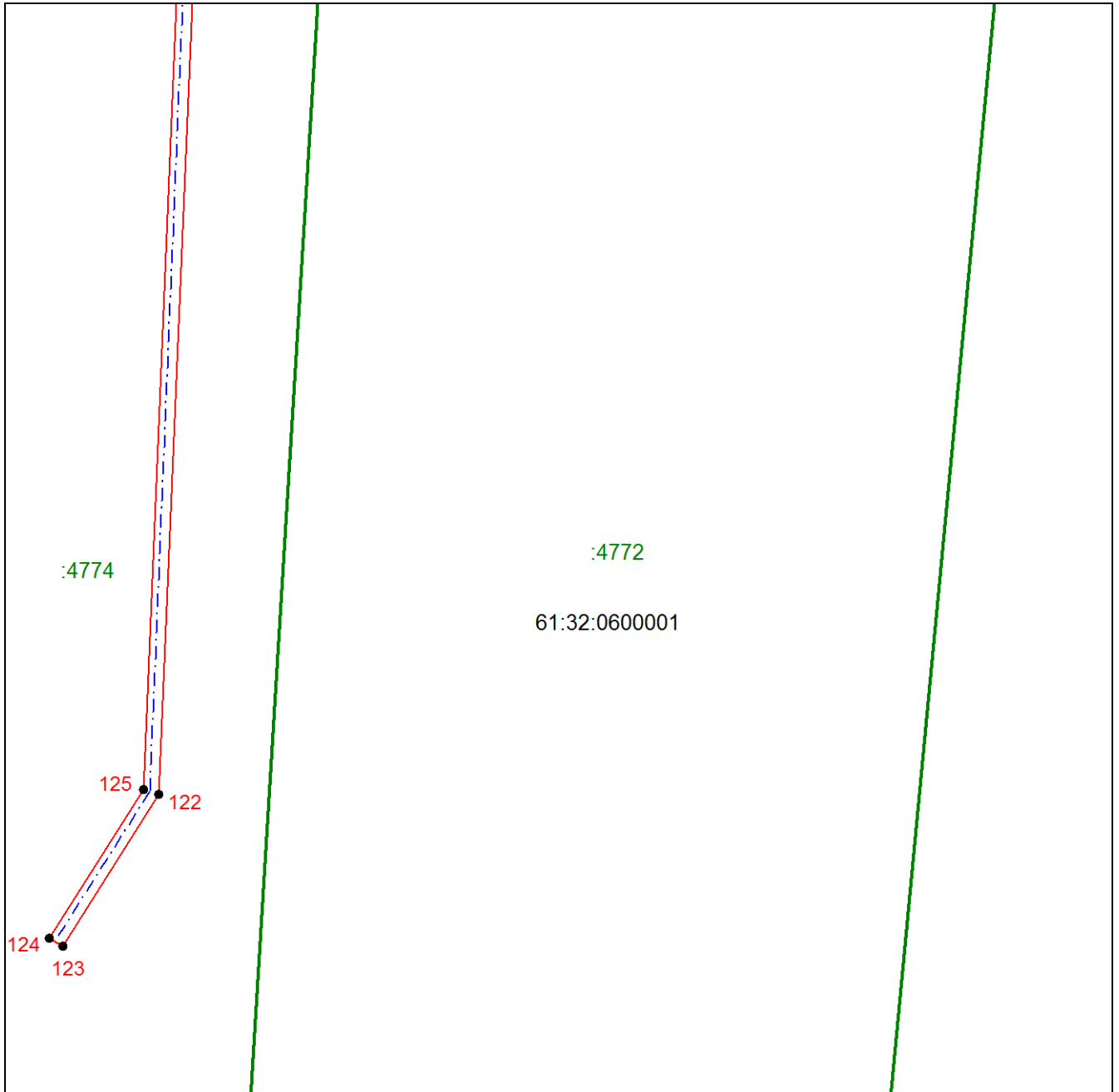
местоположения границ населенных пунктов, территориальных зон,
особо охраняемых природных территорий,
зон с особыми условиями использования территории

**Публичный сервитут в отношении земель и земельных участков в целях строительства и
эксплуатации линейного объекта «Межпоселковый газопровод от п. Привольный до х. Савдя
Заветинского района Ростовской области»**

(наименование объекта, местоположение границ которого описано)

Схема расположения границ публичного сервитута

Выносной лист №1



Масштаб 1:2000

Используемые условные знаки и обозначения приведены на отдельной странице в конце раздела.

ГРАФИЧЕСКОЕ ОПИСАНИЕ

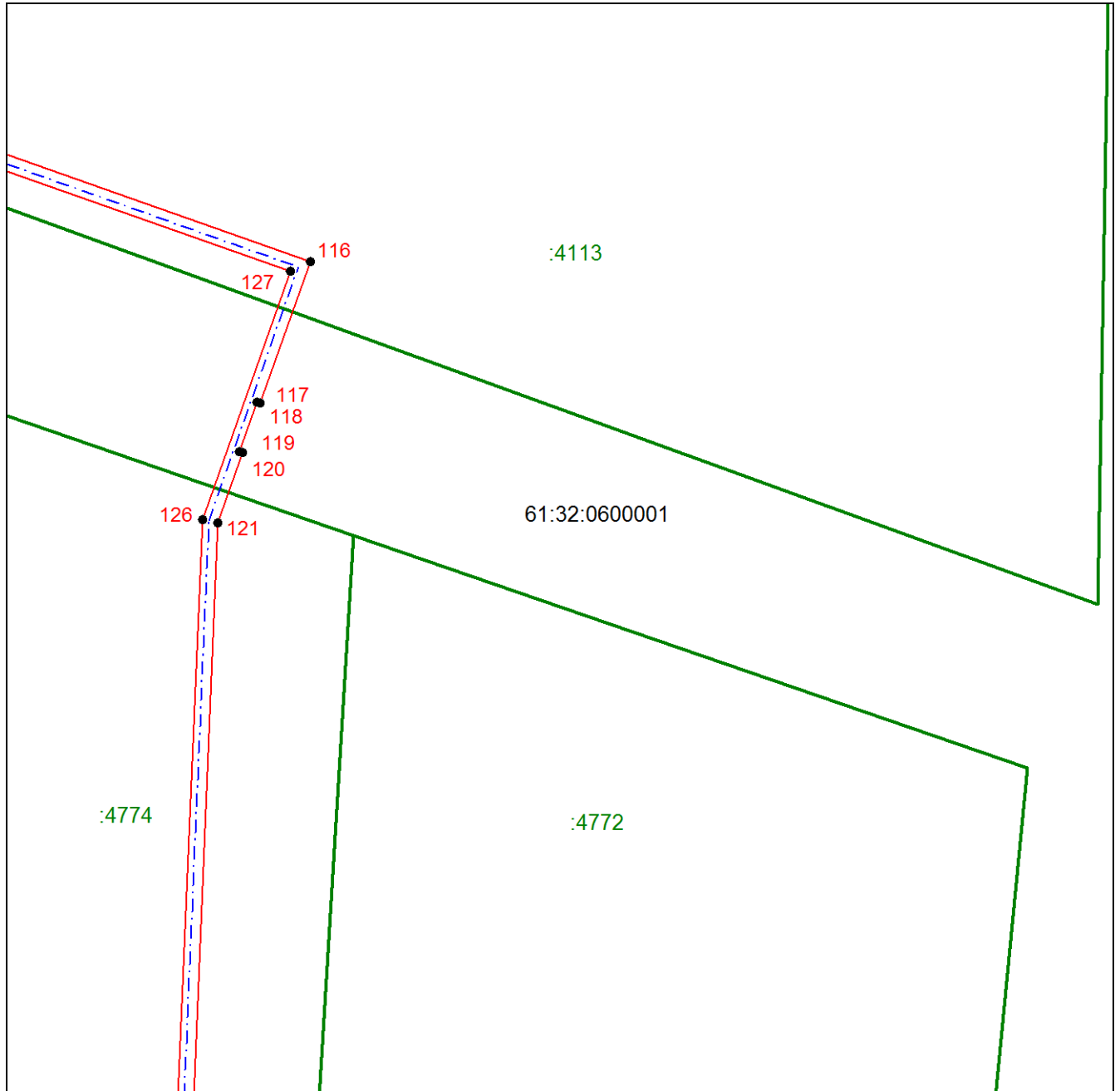
местоположения границ населенных пунктов, территориальных зон,
особо охраняемых природных территорий,
зон с особыми условиями использования территории

**Публичный сервитут в отношении земель и земельных участков в целях строительства и
эксплуатации линейного объекта «Межпоселковый газопровод от п. Привольный до х. Савдя
Заветинского района Ростовской области»**

(наименование объекта, местоположение границ которого описано)

Схема расположения границ публичного сервитута

Выносной лист №2



Масштаб 1:2000

Используемые условные знаки и обозначения приведены на отдельной странице в конце раздела.

ГРАФИЧЕСКОЕ ОПИСАНИЕ

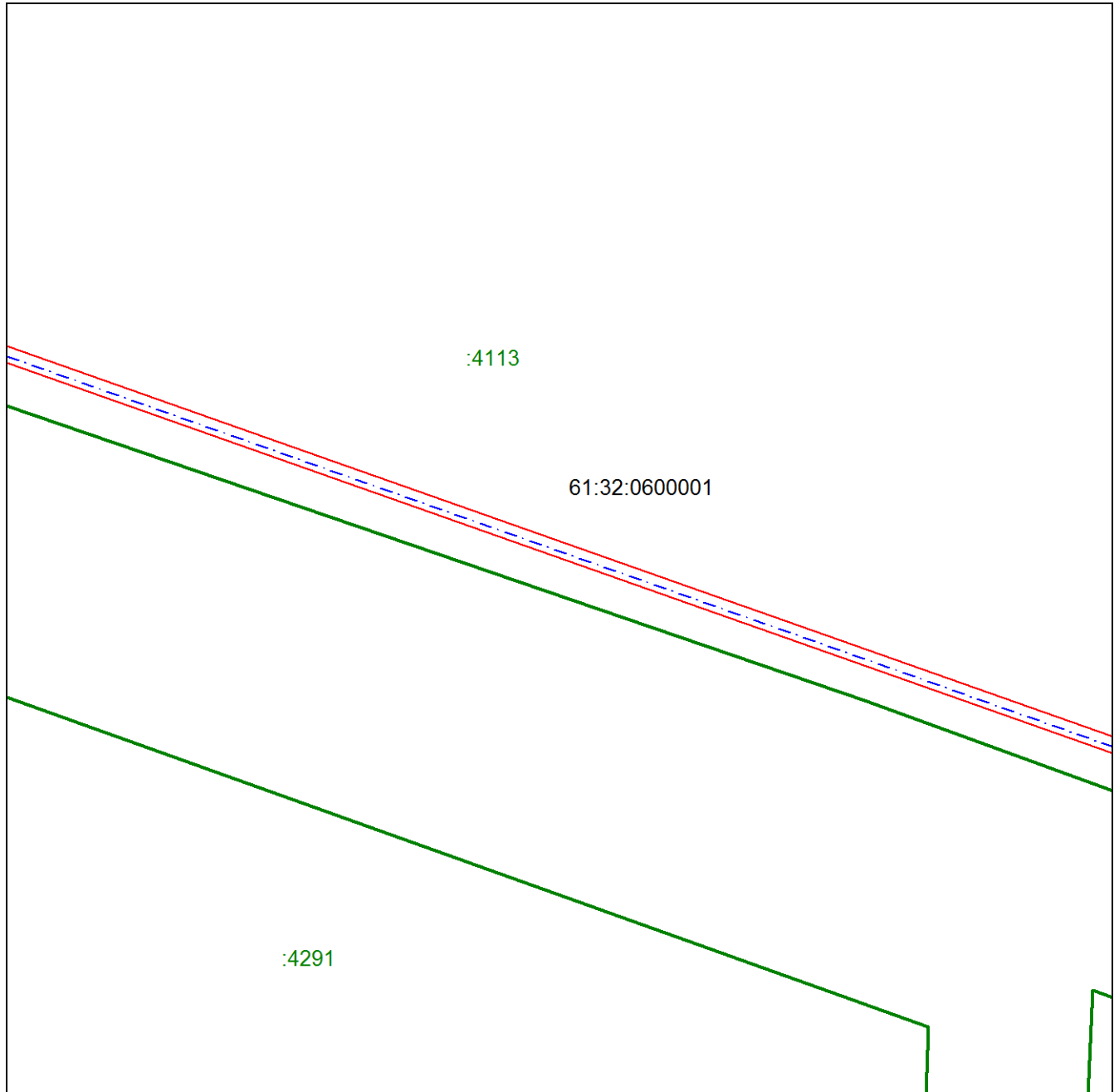
местоположения границ населенных пунктов, территориальных зон,
особо охраняемых природных территорий,
зон с особыми условиями использования территории

**Публичный сервитут в отношении земель и земельных участков в целях строительства и
эксплуатации линейного объекта «Межпоселковый газопровод от п. Привольный до х. Савдя
Заветинского района Ростовской области»**

(наименование объекта, местоположение границ которого описано)

Схема расположения границ публичного сервитута

Выносной лист №3



Масштаб 1:2000

Используемые условные знаки и обозначения приведены на отдельной странице в конце раздела.

ГРАФИЧЕСКОЕ ОПИСАНИЕ

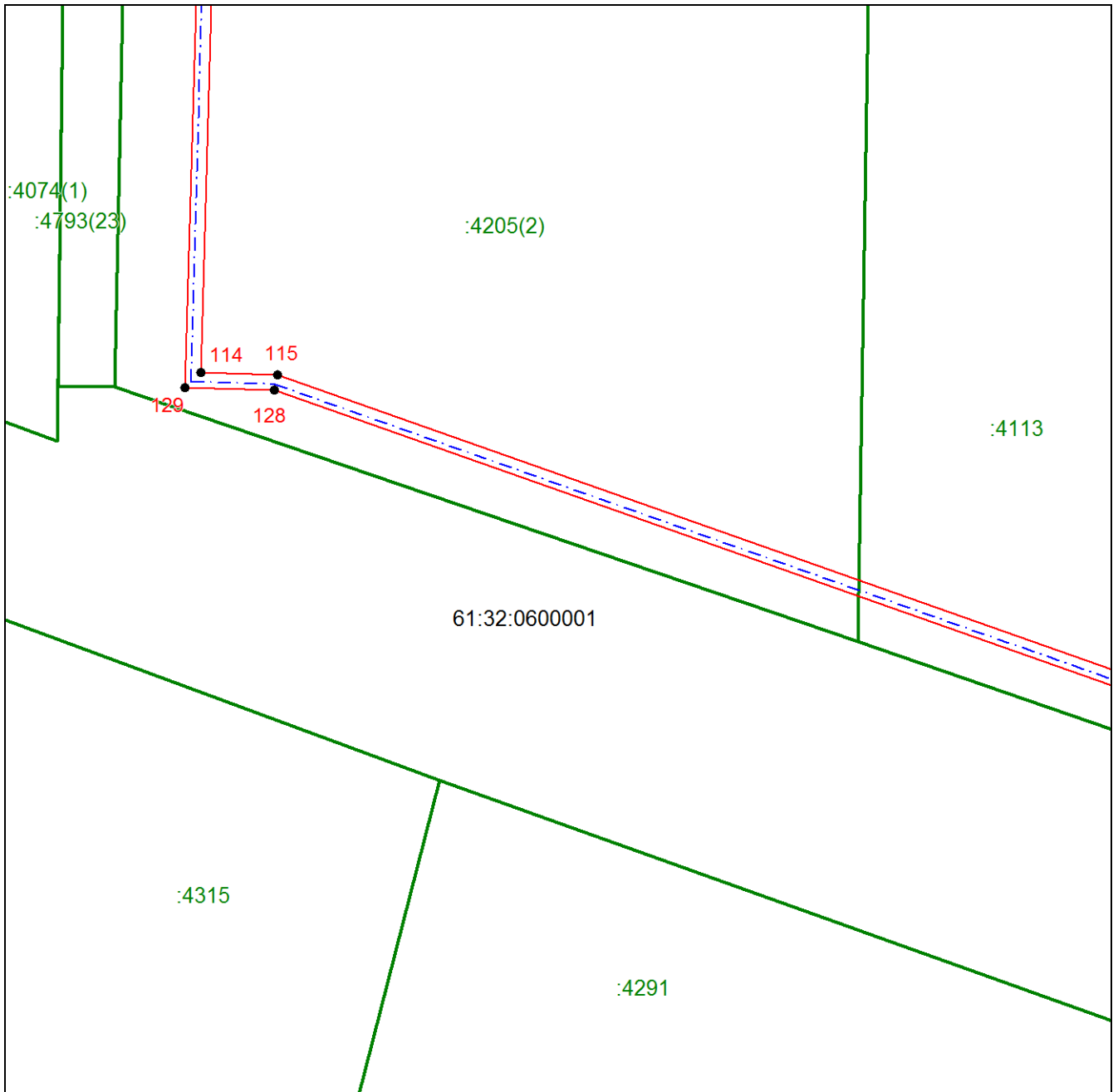
местоположения границ населенных пунктов, территориальных зон,
особо охраняемых природных территорий,
зон с особыми условиями использования территории

**Публичный сервитут в отношении земель и земельных участков в целях строительства и
эксплуатации линейного объекта «Межпоселковый газопровод от п. Привольный до х. Савдя
Заветинского района Ростовской области»**

(наименование объекта, местоположение границ которого описано)

Схема расположения границ публичного сервитута

Выносной лист №4



Масштаб 1:2000

Используемые условные знаки и обозначения приведены на отдельной странице в конце раздела.

ГРАФИЧЕСКОЕ ОПИСАНИЕ

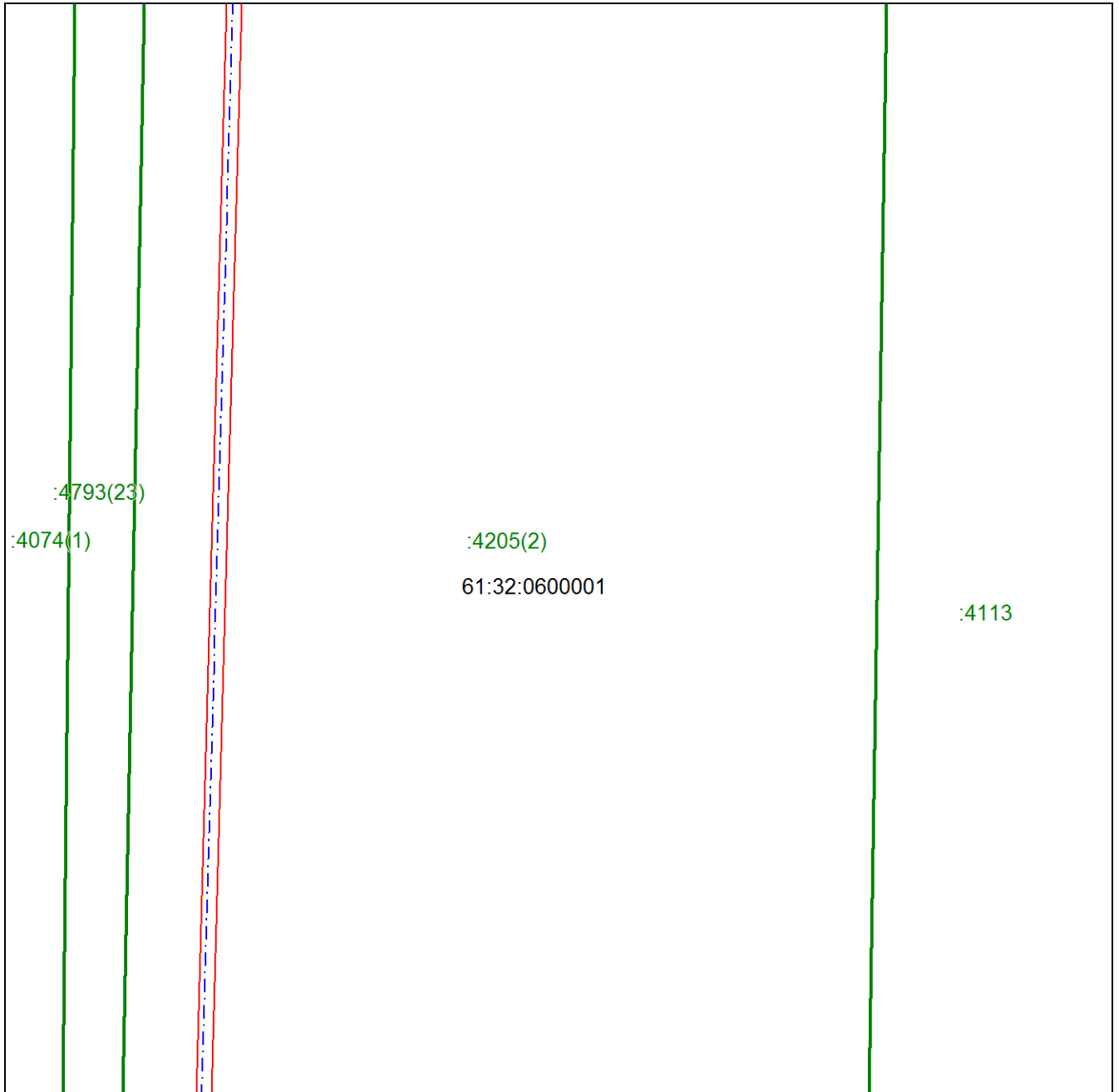
местоположения границ населенных пунктов, территориальных зон,
особо охраняемых природных территорий,
зон с особыми условиями использования территории

**Публичный сервитут в отношении земель и земельных участков в целях строительства и
эксплуатации линейного объекта «Межпоселковый газопровод от п. Привольный до х. Савдя
Заветинского района Ростовской области»**

(наименование объекта, местоположение границ которого описано)

Схема расположения границ публичного сервитута

Выносной лист №5



Масштаб 1:2000

Используемые условные знаки и обозначения приведены на отдельной странице в конце раздела.

ГРАФИЧЕСКОЕ ОПИСАНИЕ


местоположения границ населенных пунктов, территориальных зон,
особо охраняемых природных территорий,
зон с особыми условиями использования территории

**Публичный сервитут в отношении земель и земельных участков в целях строительства и
эксплуатации линейного объекта «Межпоселковый газопровод от п. Привольный до х. Савдя
Заветинского района Ростовской области»**

(наименование объекта, местоположение границ которого описано)

Схема расположения границ публичного сервитута

Выносной лист №6



Масштаб 1:2000

Используемые условные знаки и обозначения приведены на отдельной странице в конце раздела.

ГРАФИЧЕСКОЕ ОПИСАНИЕ

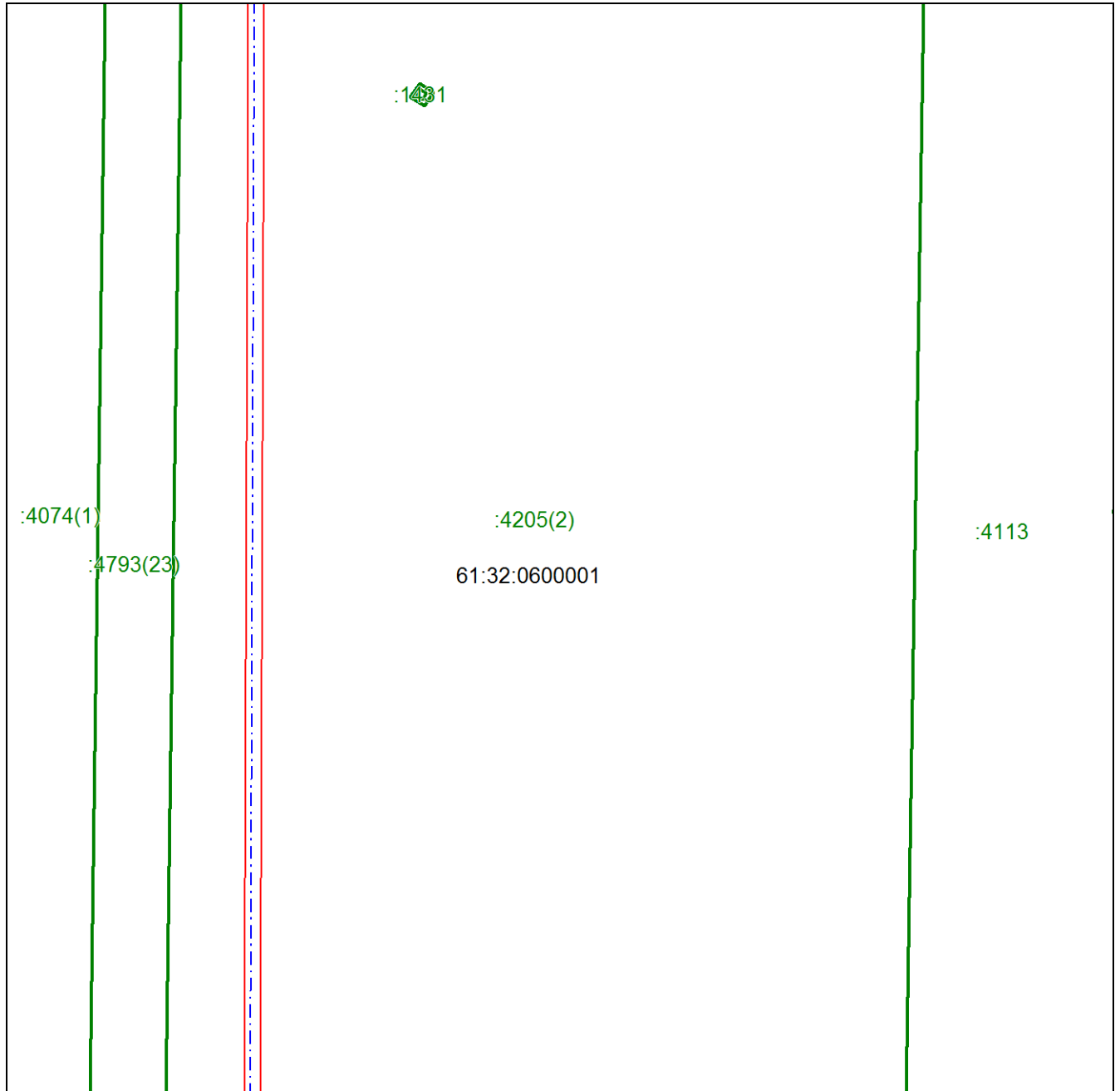
местоположения границ населенных пунктов, территориальных зон,
особо охраняемых природных территорий,
зон с особыми условиями использования территории

**Публичный сервитут в отношении земель и земельных участков в целях строительства и
эксплуатации линейного объекта «Межпоселковый газопровод от п. Привольный до х. Савдя
Заветинского района Ростовской области»**

(наименование объекта, местоположение границ которого описано)

Схема расположения границ публичного сервитута

Выносной лист №7



Масштаб 1:2000

Используемые условные знаки и обозначения приведены на отдельной странице в конце раздела.

ГРАФИЧЕСКОЕ ОПИСАНИЕ

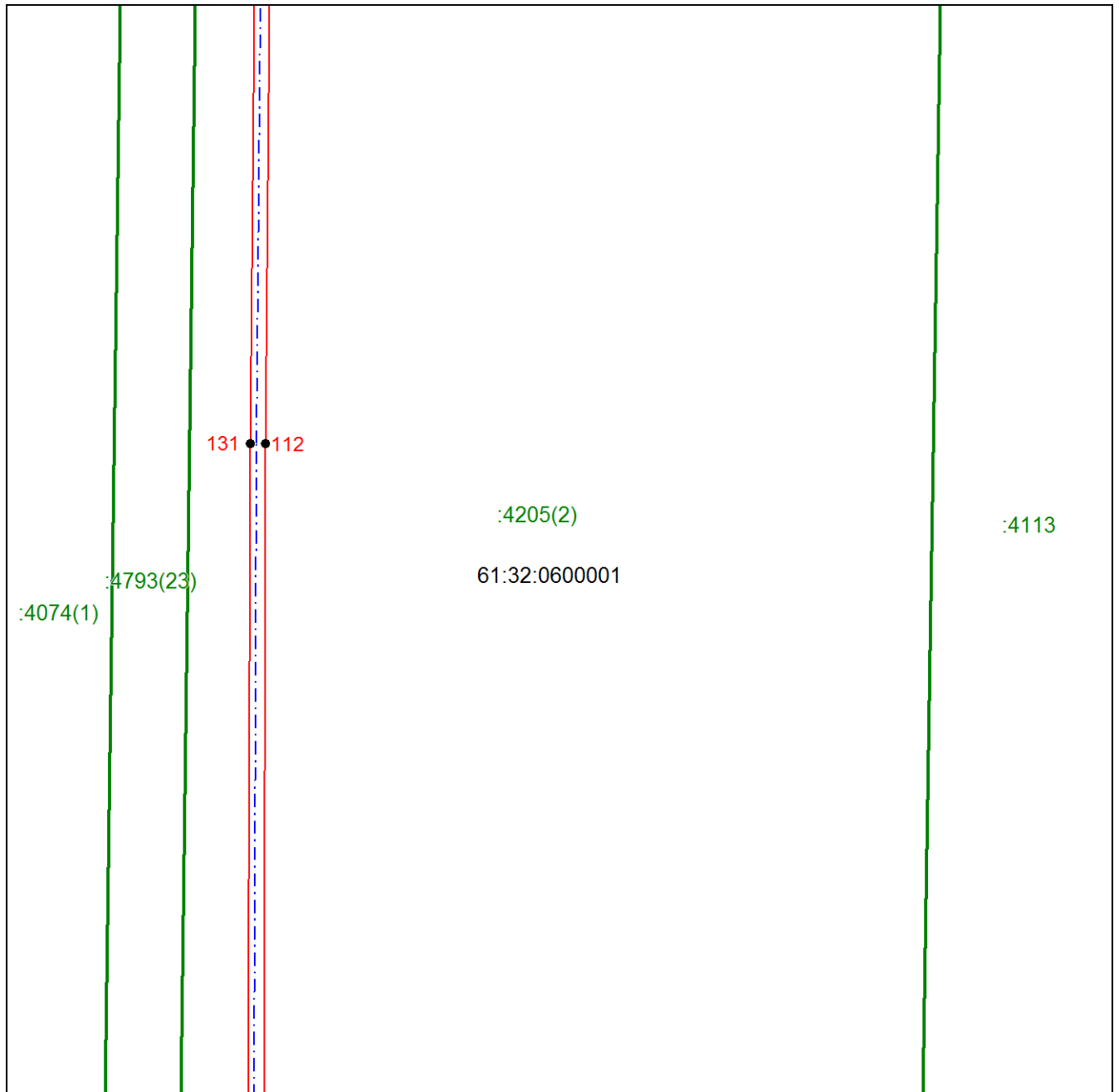
местоположения границ населенных пунктов, территориальных зон,
особо охраняемых природных территорий,
зон с особыми условиями использования территории

**Публичный сервитут в отношении земель и земельных участков в целях строительства и
эксплуатации линейного объекта «Межпоселковый газопровод от п. Привольный до х. Савдя
Заветинского района Ростовской области»**

(наименование объекта, местоположение границ которого описано)

Схема расположения границ публичного сервитута

Выносной лист №8



Масштаб 1:2000

Используемые условные знаки и обозначения приведены на отдельной странице в конце раздела.

ГРАФИЧЕСКОЕ ОПИСАНИЕ

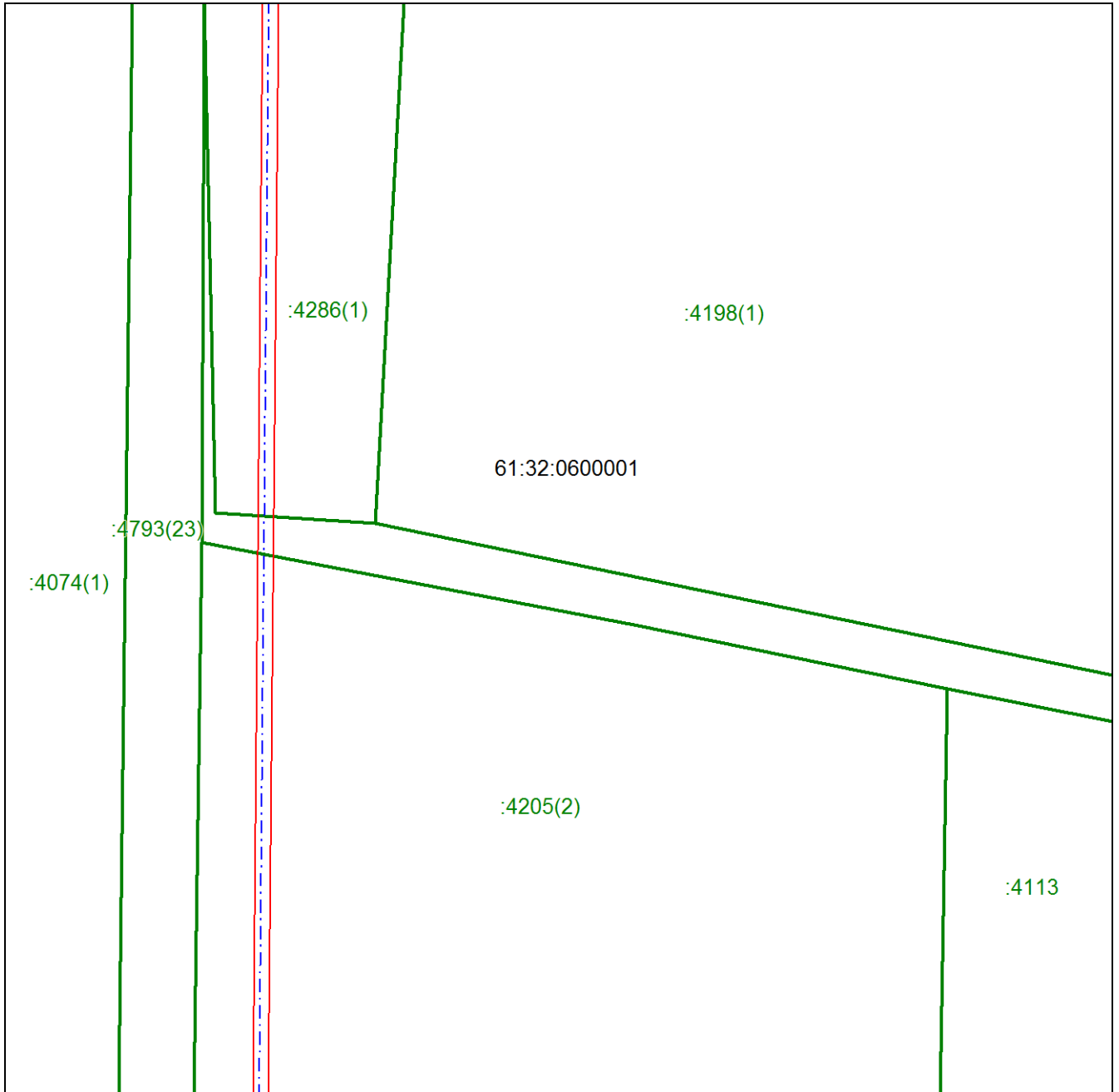
местоположения границ населенных пунктов, территориальных зон,
особо охраняемых природных территорий,
зон с особыми условиями использования территории

**Публичный сервитут в отношении земель и земельных участков в целях строительства и
эксплуатации линейного объекта «Межпоселковый газопровод от п. Привольный до х. Савдя
Заветинского района Ростовской области»**

(наименование объекта, местоположение границ которого описано)

Схема расположения границ публичного сервитута

Выносной лист №9



Масштаб 1:2000

Используемые условные знаки и обозначения приведены на отдельной странице в конце раздела.

ГРАФИЧЕСКОЕ ОПИСАНИЕ

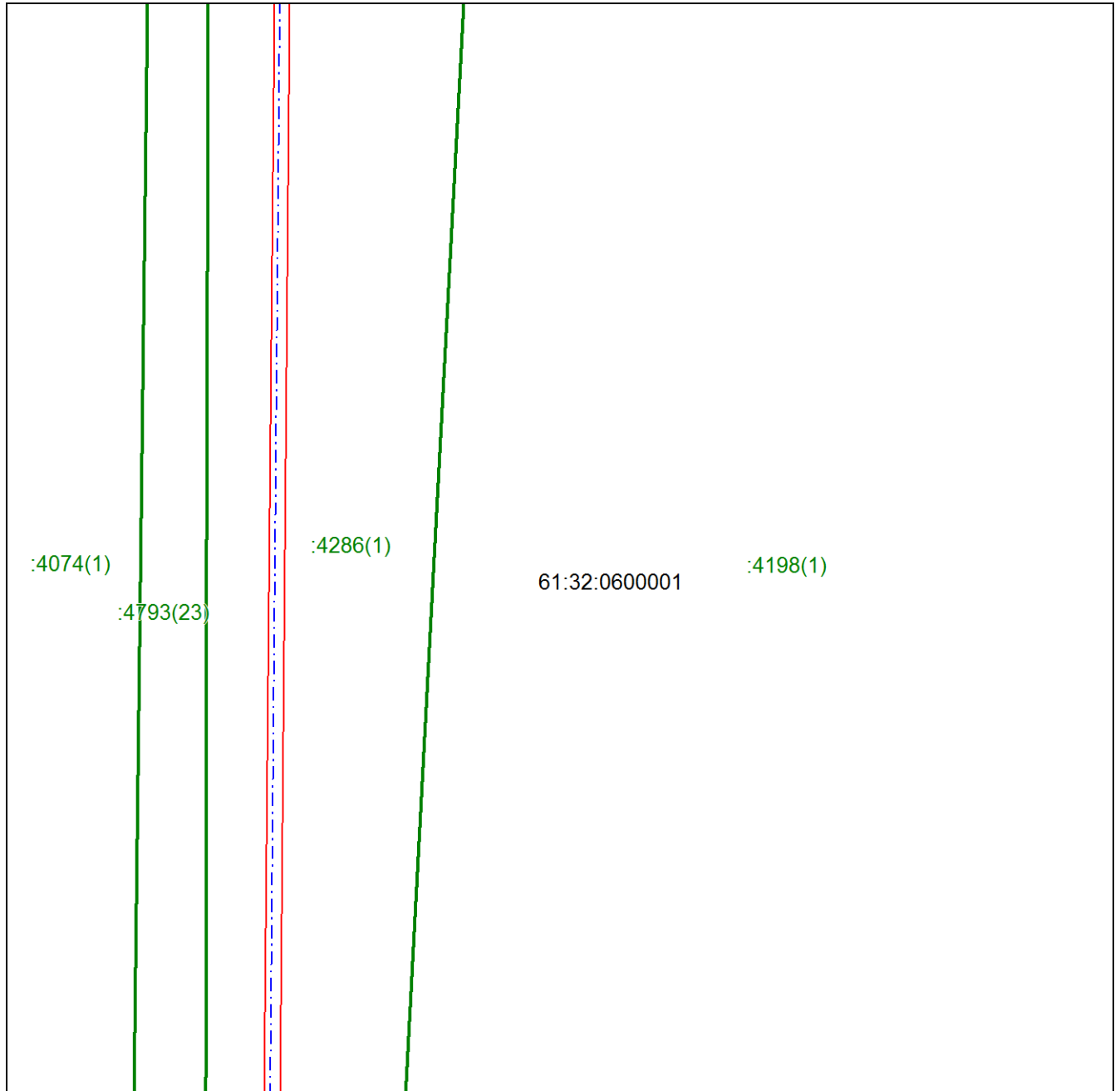
местоположения границ населенных пунктов, территориальных зон,
особо охраняемых природных территорий,
зон с особыми условиями использования территории

**Публичный сервитут в отношении земель и земельных участков в целях строительства и
эксплуатации линейного объекта «Межпоселковый газопровод от п. Привольный до х. Савдя
Заветинского района Ростовской области»**

(наименование объекта, местоположение границ которого описано)

Схема расположения границ публичного сервитута

Выносной лист №10



Масштаб 1:2000

Используемые условные знаки и обозначения приведены на отдельной странице в конце раздела.

ГРАФИЧЕСКОЕ ОПИСАНИЕ

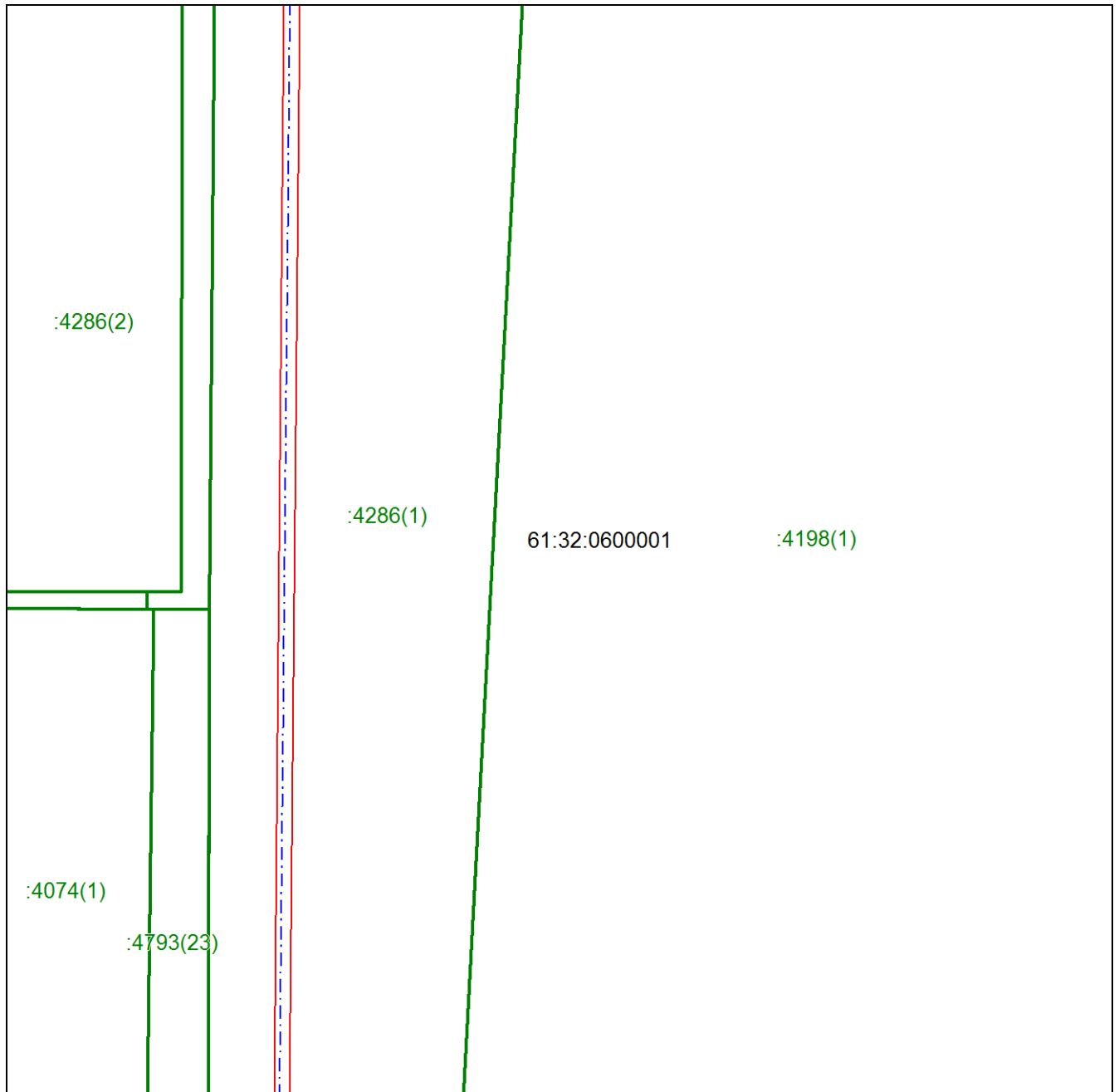
местоположения границ населенных пунктов, территориальных зон,
особо охраняемых природных территорий,
зон с особыми условиями использования территории

**Публичный сервитут в отношении земель и земельных участков в целях строительства и
эксплуатации линейного объекта «Межпоселковый газопровод от п. Привольный до х. Савдя
Заветинского района Ростовской области»**

(наименование объекта, местоположение границ которого описано)

Схема расположения границ публичного сервитута

Выносной лист №11



Масштаб 1:2000

Используемые условные знаки и обозначения приведены на отдельной странице в конце раздела.

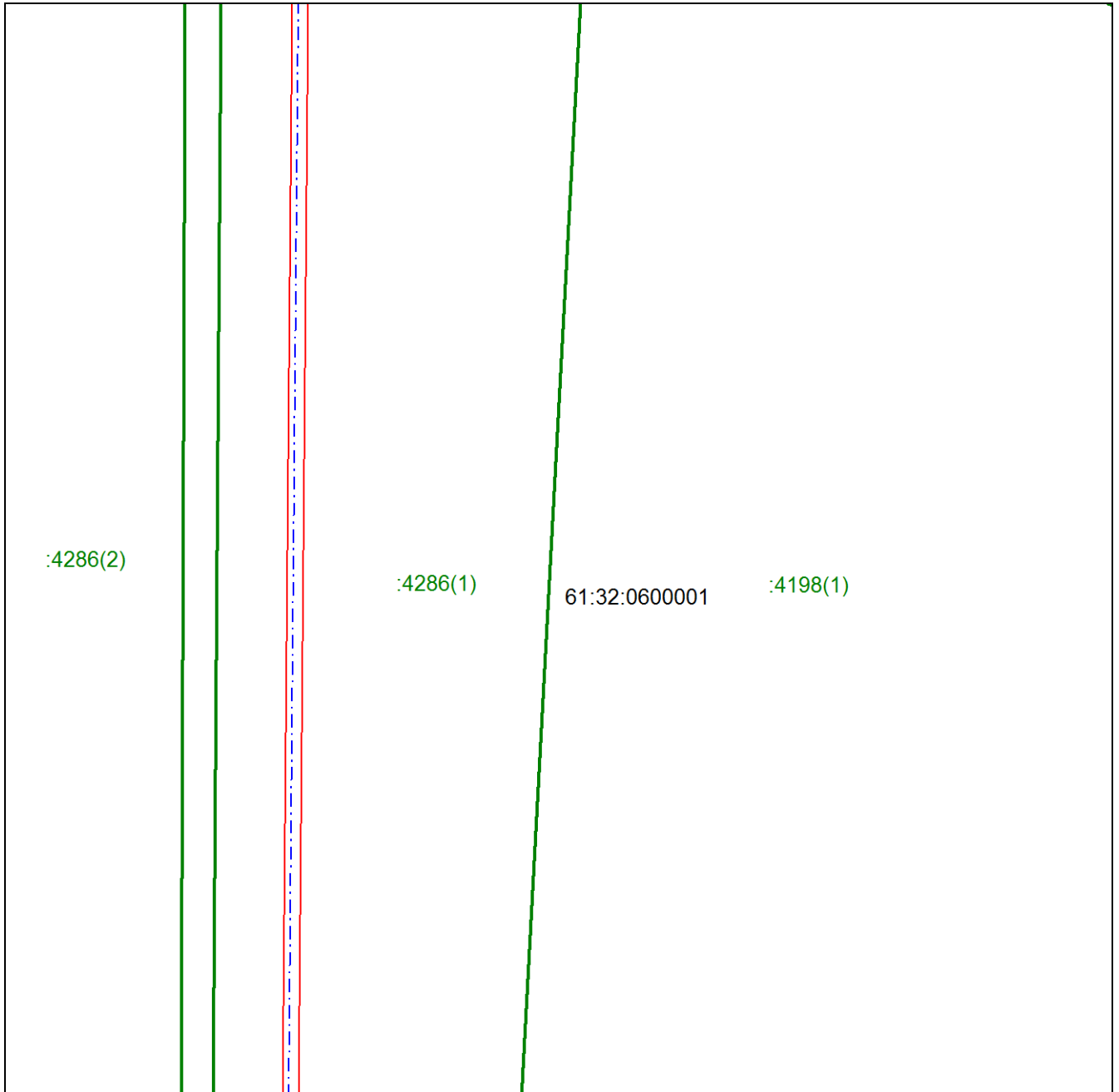
ГРАФИЧЕСКОЕ ОПИСАНИЕ

местоположения границ населенных пунктов, территориальных зон,
особо охраняемых природных территорий,
зон с особыми условиями использования территории

**Публичный сервитут в отношении земель и земельных участков в целях строительства и
эксплуатации линейного объекта «Межпоселковый газопровод от п. Привольный до х. Савдя
Заветинского района Ростовской области»**
(наименование объекта, местоположение границ которого описано)

Схема расположения границ публичного сервитута

Выносной лист №12



Масштаб 1:2000

Используемые условные знаки и обозначения приведены на отдельной странице в конце раздела.

ГРАФИЧЕСКОЕ ОПИСАНИЕ

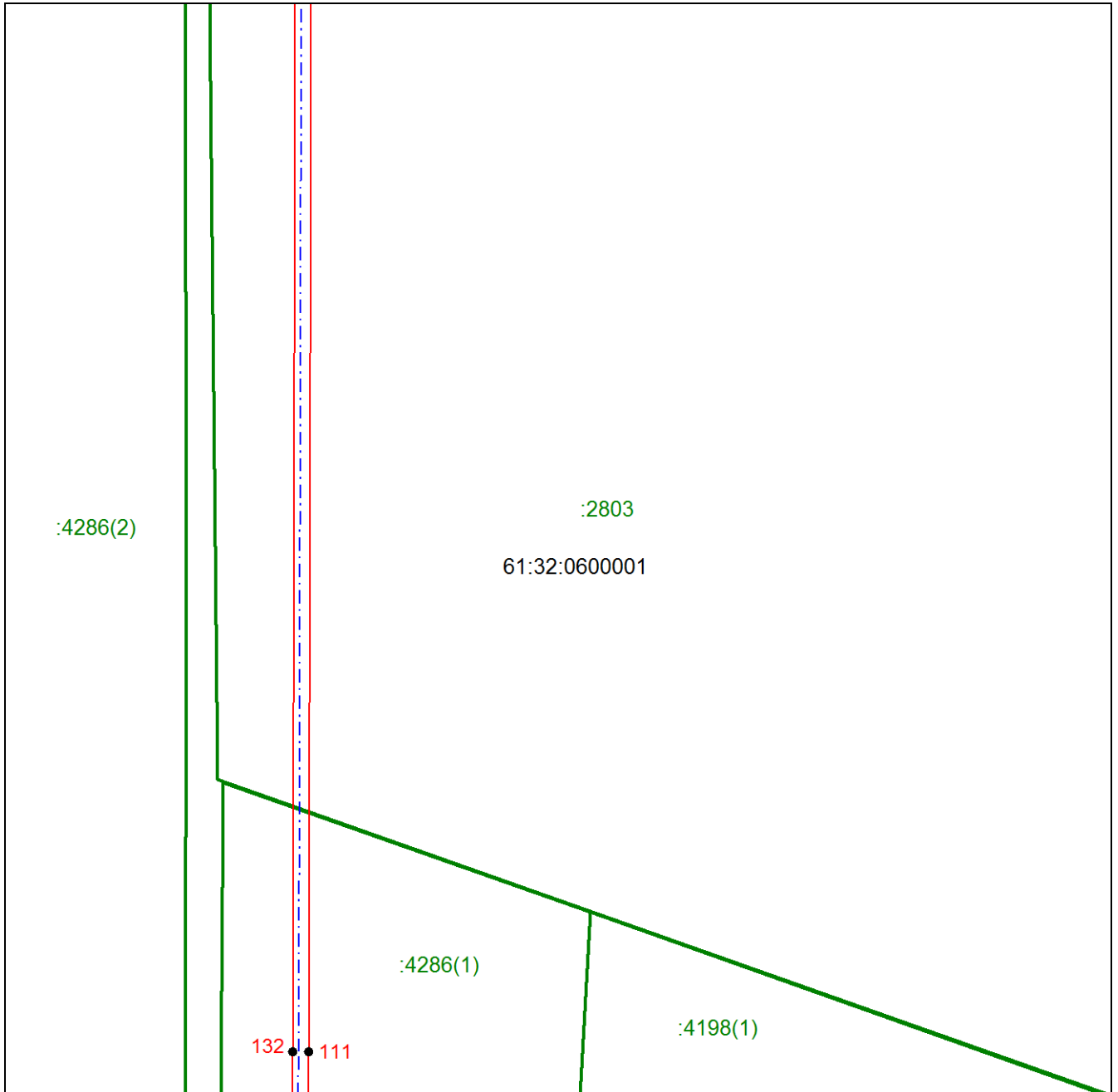
местоположения границ населенных пунктов, территориальных зон,
особо охраняемых природных территорий,
зон с особыми условиями использования территории

**Публичный сервитут в отношении земель и земельных участков в целях строительства и
эксплуатации линейного объекта «Межпоселковый газопровод от п. Привольный до х. Савдя
Заветинского района Ростовской области»**

(наименование объекта, местоположение границ которого описано)

Схема расположения границ публичного сервитута

Выносной лист №13



Масштаб 1:2000

Используемые условные знаки и обозначения приведены на отдельной странице в конце раздела.

ГРАФИЧЕСКОЕ ОПИСАНИЕ

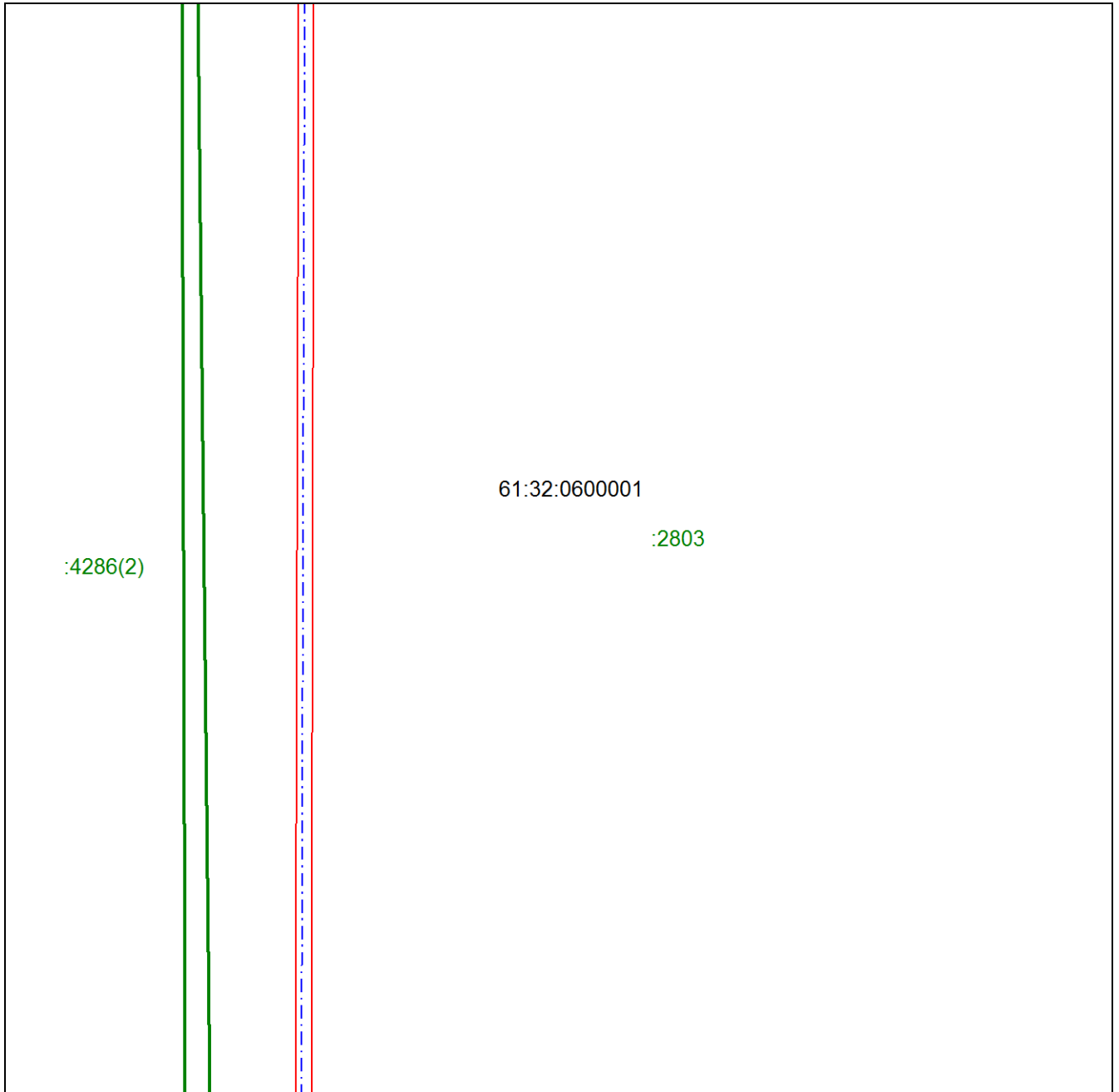
местоположения границ населенных пунктов, территориальных зон,
особо охраняемых природных территорий,
зон с особыми условиями использования территории

**Публичный сервитут в отношении земель и земельных участков в целях строительства и
эксплуатации линейного объекта «Межпоселковый газопровод от п. Привольный до х. Савдя
Заветинского района Ростовской области»**

(наименование объекта, местоположение границ которого описано)

Схема расположения границ публичного сервитута

Выносной лист №14



Масштаб 1:2000

Используемые условные знаки и обозначения приведены на отдельной странице в конце раздела.

ГРАФИЧЕСКОЕ ОПИСАНИЕ


местоположения границ населенных пунктов, территориальных зон,
особо охраняемых природных территорий,
зон с особыми условиями использования территории

**Публичный сервитут в отношении земель и земельных участков в целях строительства и
эксплуатации линейного объекта «Межпоселковый газопровод от п. Привольный до х. Савдя
Заветинского района Ростовской области»**

(наименование объекта, местоположение границ которого описано)

Схема расположения границ публичного сервитута

Выносной лист №15



Масштаб 1:2000

Используемые условные знаки и обозначения приведены на отдельной странице в конце раздела.

ГРАФИЧЕСКОЕ ОПИСАНИЕ

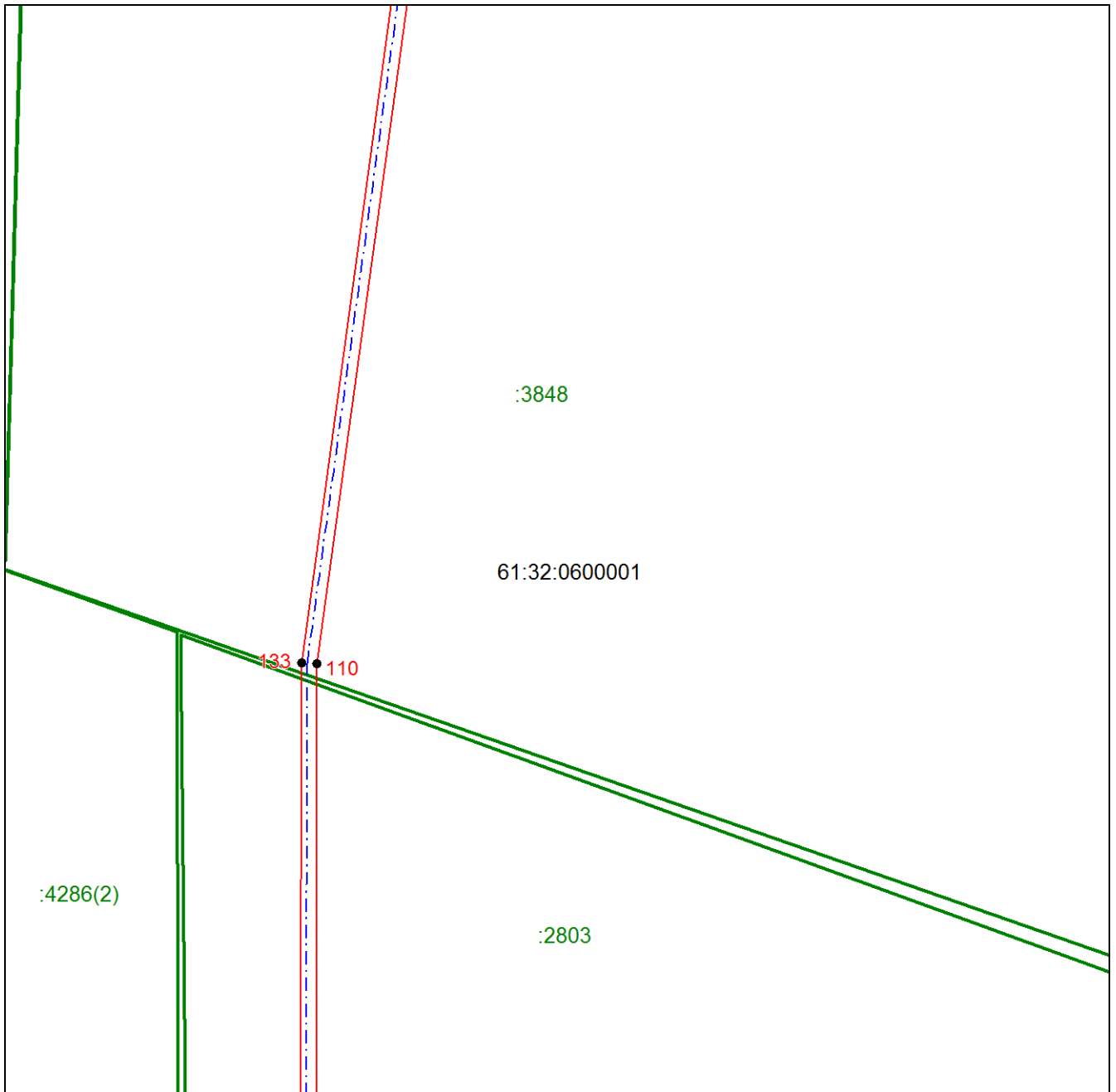
местоположения границ населенных пунктов, территориальных зон,
особо охраняемых природных территорий,
зон с особыми условиями использования территории

**Публичный сервитут в отношении земель и земельных участков в целях строительства и
эксплуатации линейного объекта «Межпоселковый газопровод от п. Привольный до х. Савдя
Заветинского района Ростовской области»**

(наименование объекта, местоположение границ которого описано)

Схема расположения границ публичного сервитута

Выносной лист №16



Масштаб 1:2000

Используемые условные знаки и обозначения приведены на отдельной странице в конце раздела.

ГРАФИЧЕСКОЕ ОПИСАНИЕ

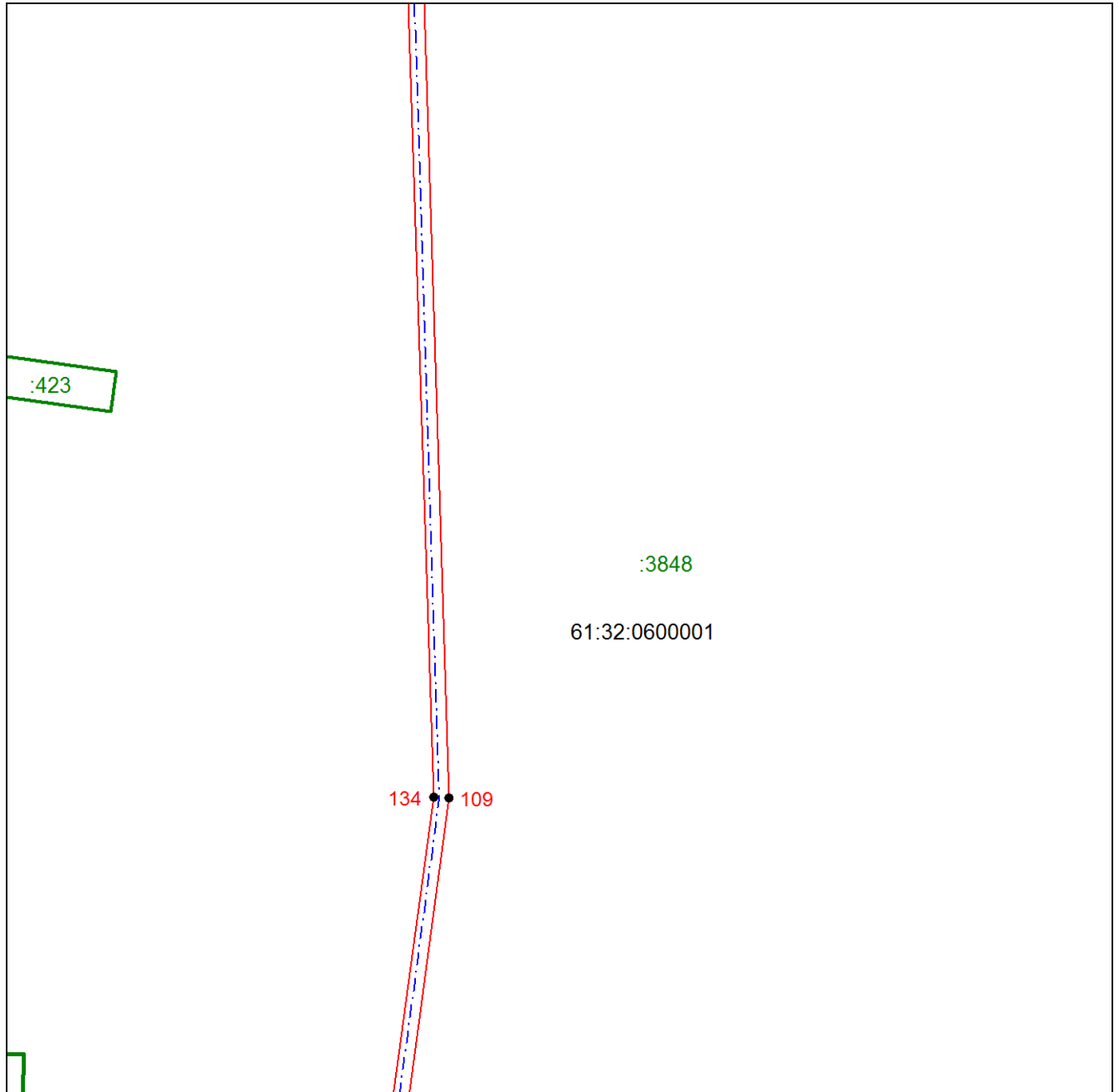
местоположения границ населенных пунктов, территориальных зон,
особо охраняемых природных территорий,
зон с особыми условиями использования территории

**Публичный сервитут в отношении земель и земельных участков в целях строительства и
эксплуатации линейного объекта «Межпоселковый газопровод от п. Привольный до х. Савдя
Заветинского района Ростовской области»**

(наименование объекта, местоположение границ которого описано)

Схема расположения границ публичного сервитута

Выносной лист №17



Масштаб 1:2000

Используемые условные знаки и обозначения приведены на отдельной странице в конце раздела.

ГРАФИЧЕСКОЕ ОПИСАНИЕ

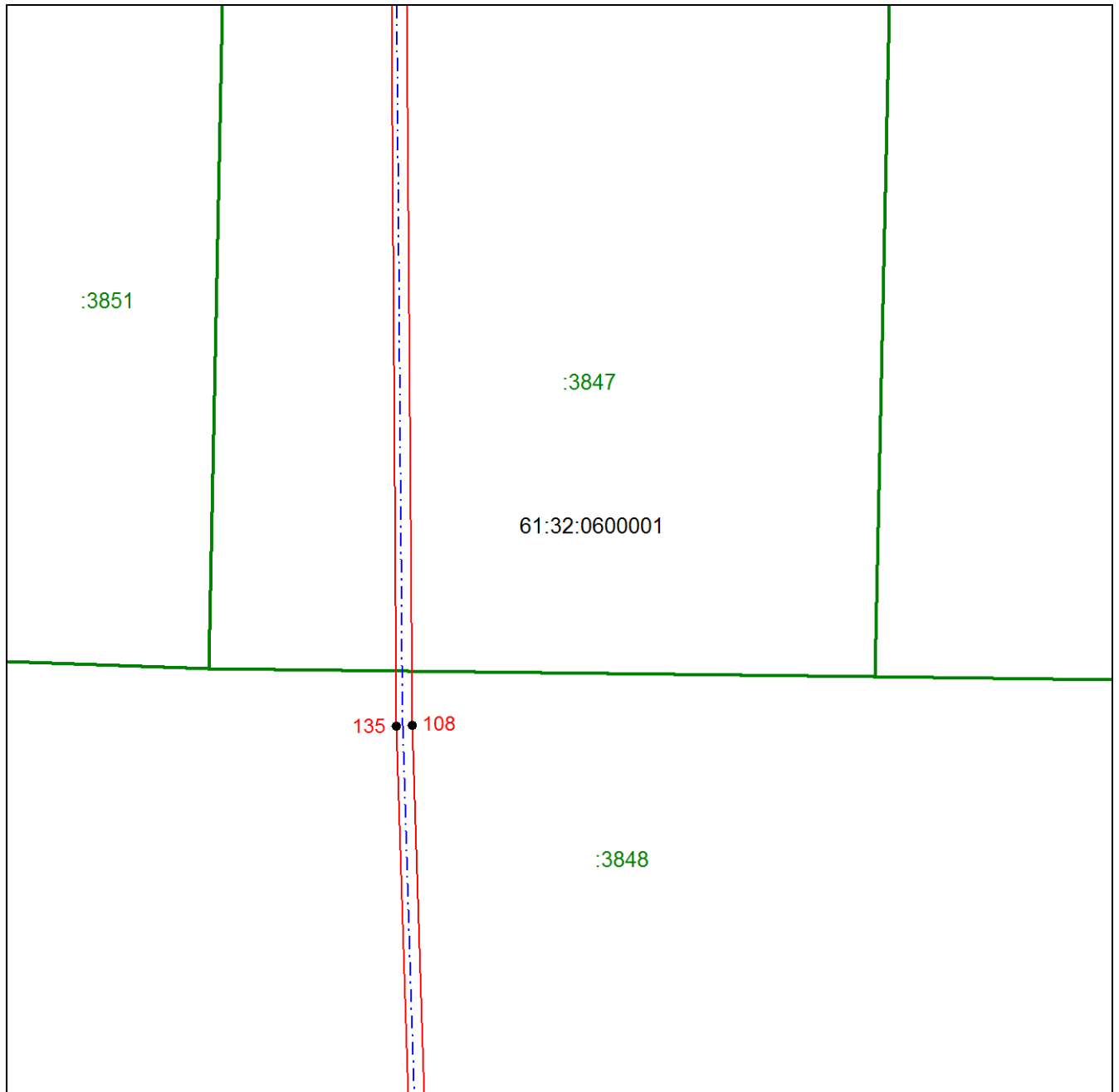
местоположения границ населенных пунктов, территориальных зон,
особо охраняемых природных территорий,
зон с особыми условиями использования территории

**Публичный сервитут в отношении земель и земельных участков в целях строительства и
эксплуатации линейного объекта «Межпоселковый газопровод от п. Привольный до х. Савдя
Заветинского района Ростовской области»**

(наименование объекта, местоположение границ которого описано)

Схема расположения границ публичного сервитута

Выносной лист №18



Масштаб 1:2000

Используемые условные знаки и обозначения приведены на отдельной странице в конце раздела.

ГРАФИЧЕСКОЕ ОПИСАНИЕ

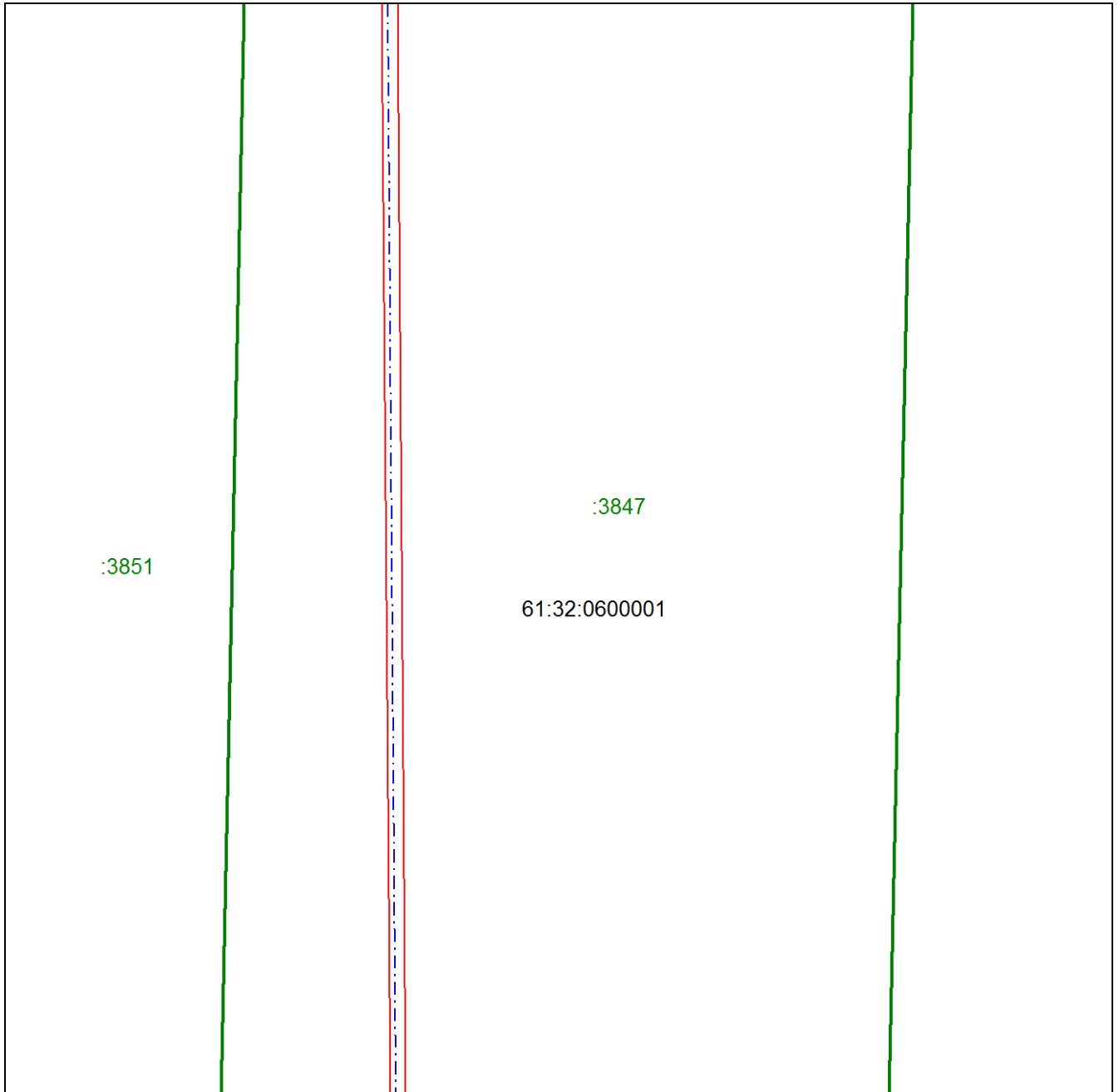
местоположения границ населенных пунктов, территориальных зон,
особо охраняемых природных территорий,
зон с особыми условиями использования территории

**Публичный сервитут в отношении земель и земельных участков в целях строительства и
эксплуатации линейного объекта «Межпоселковый газопровод от п. Привольный до х. Савдя
Заветинского района Ростовской области»**

(наименование объекта, местоположение границ которого описано)

Схема расположения границ публичного сервитута

Выносной лист №19



Масштаб 1:2000

Используемые условные знаки и обозначения приведены на отдельной странице в конце раздела.

ГРАФИЧЕСКОЕ ОПИСАНИЕ

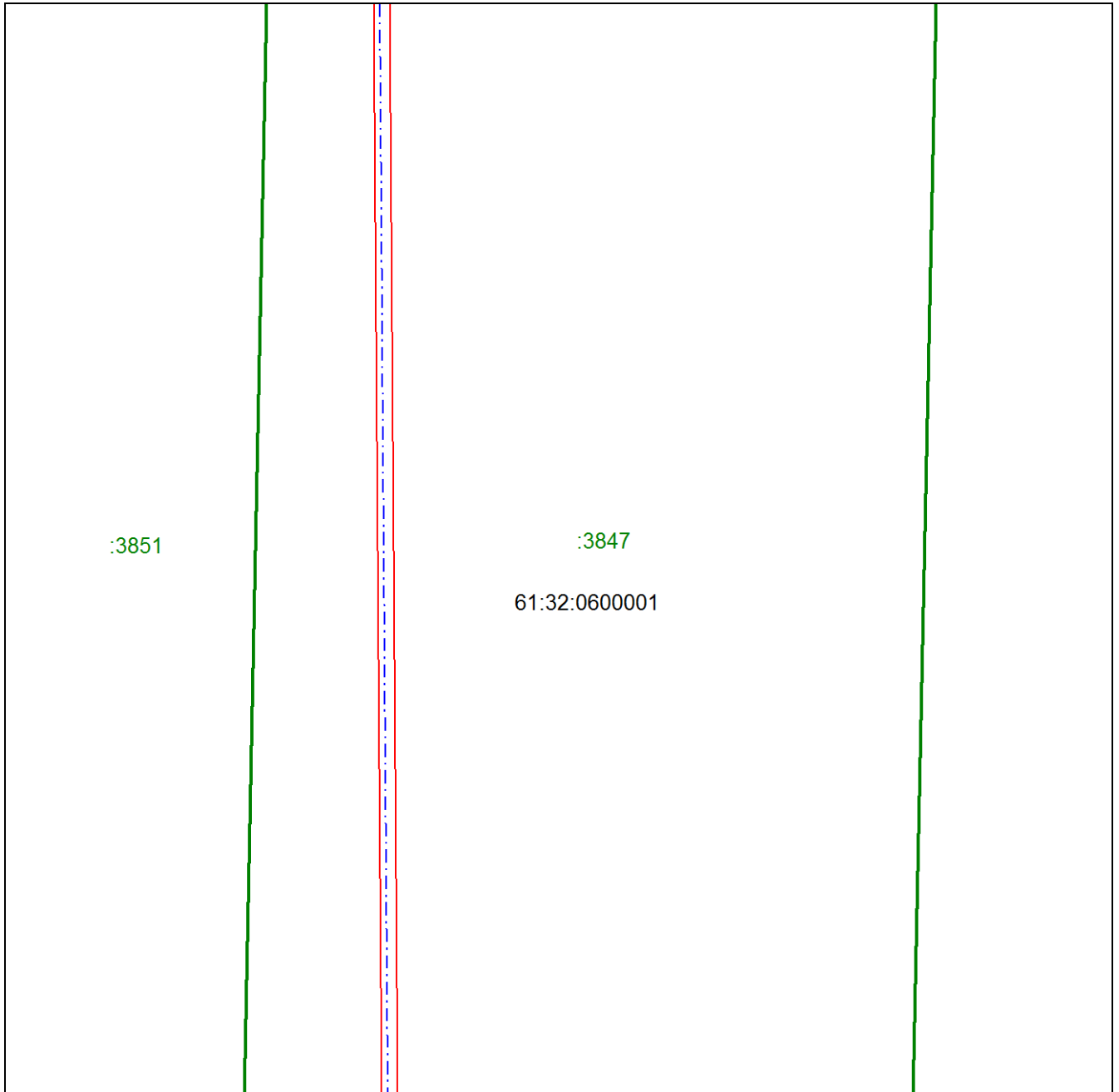
местоположения границ населенных пунктов, территориальных зон,
особо охраняемых природных территорий,
зон с особыми условиями использования территории

**Публичный сервитут в отношении земель и земельных участков в целях строительства и
эксплуатации линейного объекта «Межпоселковый газопровод от п. Привольный до х. Савдя
Заветинского района Ростовской области»**

(наименование объекта, местоположение границ которого описано)

Схема расположения границ публичного сервитута

Выносной лист №20



Масштаб 1:2000

Используемые условные знаки и обозначения приведены на отдельной странице в конце раздела.

ГРАФИЧЕСКОЕ ОПИСАНИЕ

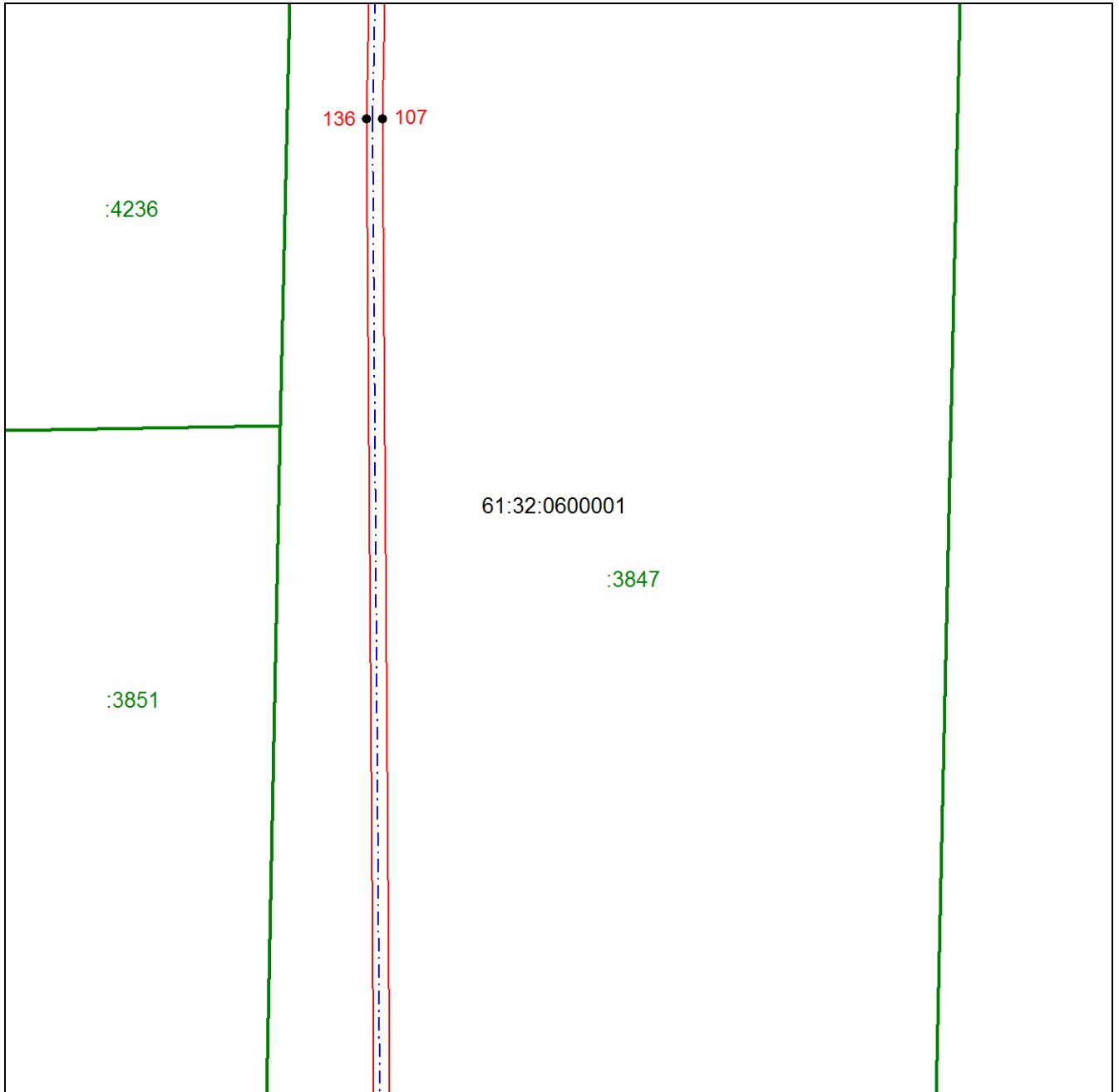
местоположения границ населенных пунктов, территориальных зон,
особо охраняемых природных территорий,
зон с особыми условиями использования территории

**Публичный сервитут в отношении земель и земельных участков в целях строительства и
эксплуатации линейного объекта «Межпоселковый газопровод от п. Привольный до х. Савдя
Заветинского района Ростовской области»**

(наименование объекта, местоположение границ которого описано)

Схема расположения границ публичного сервитута

Выносной лист №21



Масштаб 1:2000

Используемые условные знаки и обозначения приведены на отдельной странице в конце раздела.

ГРАФИЧЕСКОЕ ОПИСАНИЕ

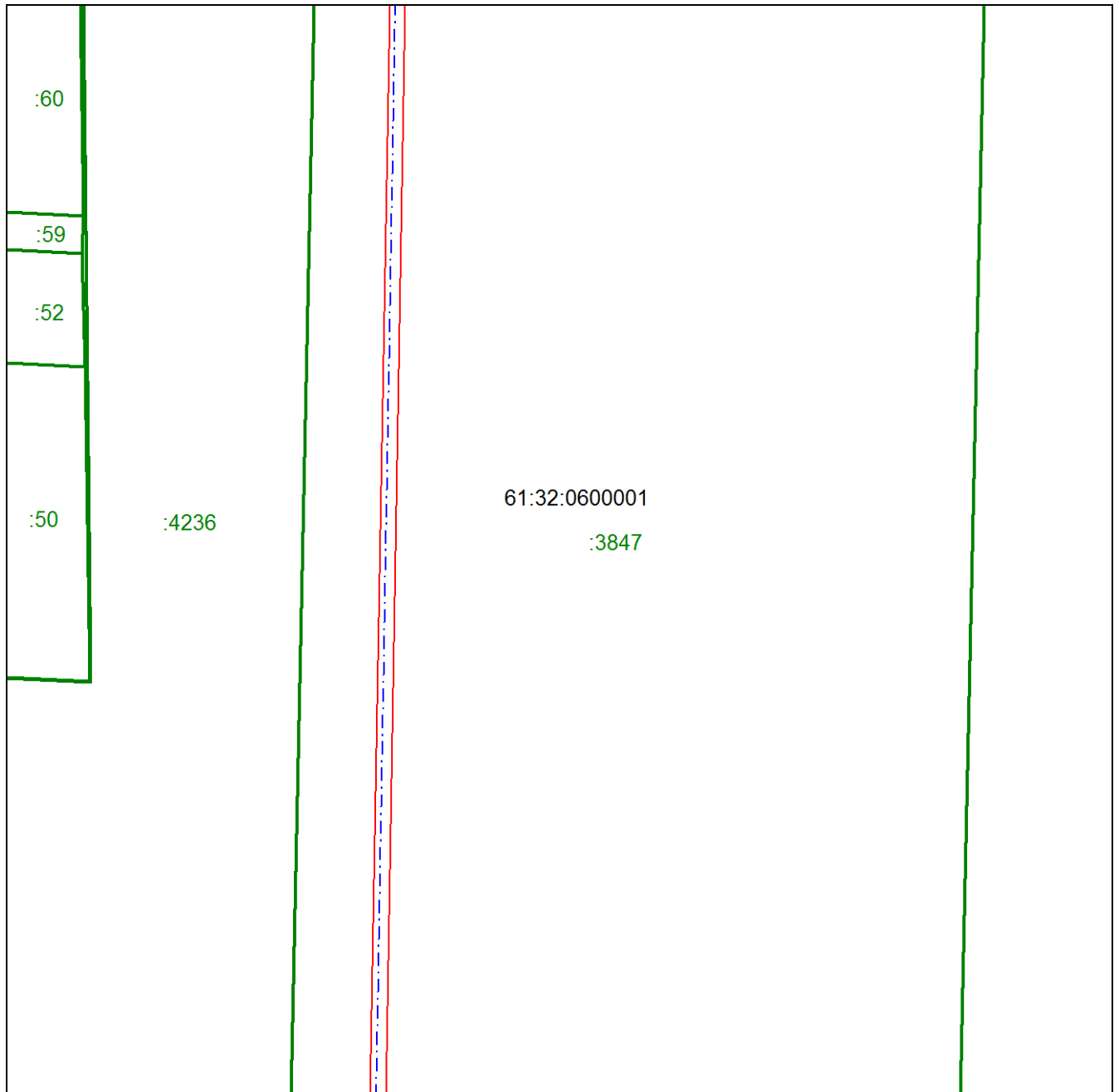
местоположения границ населенных пунктов, территориальных зон,
особо охраняемых природных территорий,
зон с особыми условиями использования территории

**Публичный сервитут в отношении земель и земельных участков в целях строительства и
эксплуатации линейного объекта «Межпоселковый газопровод от п. Привольный до х. Савдя
Заветинского района Ростовской области»**

(наименование объекта, местоположение границ которого описано)

Схема расположения границ публичного сервитута

Выносной лист №22



Масштаб 1:2000

Используемые условные знаки и обозначения приведены на отдельной странице в конце раздела.

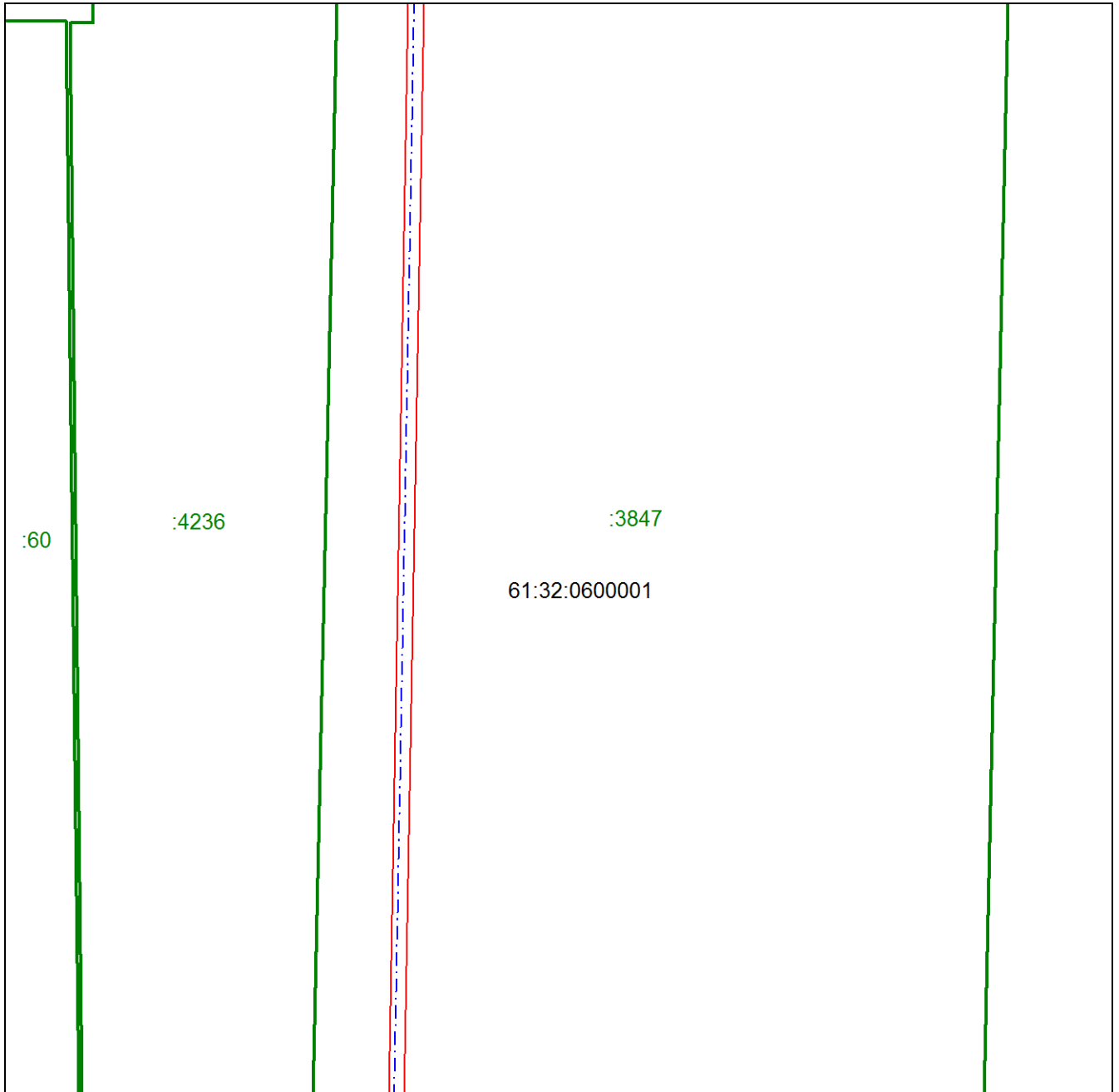
ГРАФИЧЕСКОЕ ОПИСАНИЕ

местоположения границ населенных пунктов, территориальных зон,
особо охраняемых природных территорий,
зон с особыми условиями использования территории

**Публичный сервитут в отношении земель и земельных участков в целях строительства и
эксплуатации линейного объекта «Межпоселковый газопровод от п. Привольный до х. Савдя
Заветинского района Ростовской области»**
(наименование объекта, местоположение границ которого описано)

Схема расположения границ публичного сервитута

Выносной лист №23



Масштаб 1:2000

Используемые условные знаки и обозначения приведены на отдельной странице в конце раздела.

ГРАФИЧЕСКОЕ ОПИСАНИЕ

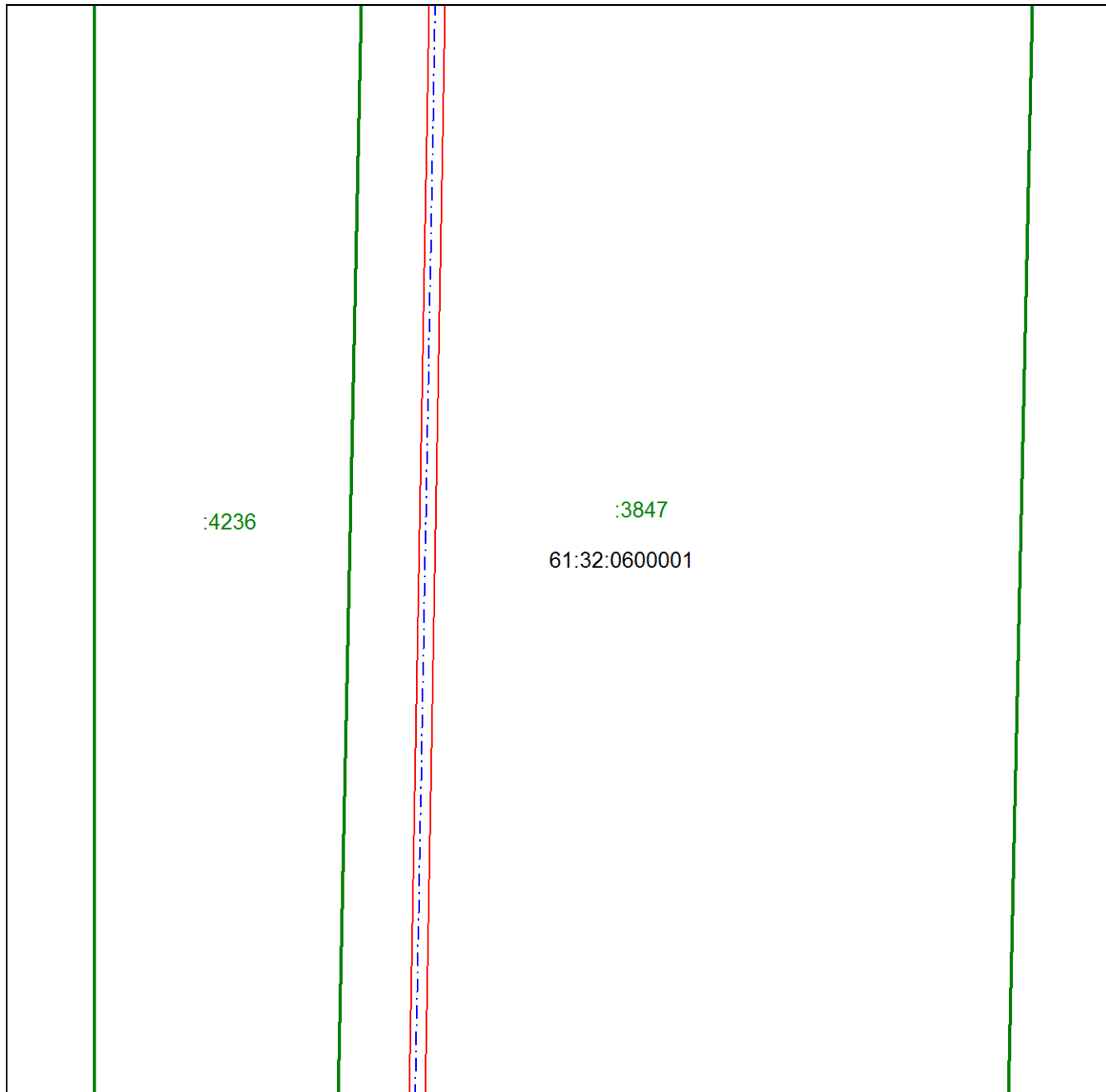
местоположения границ населенных пунктов, территориальных зон,
особо охраняемых природных территорий,
зон с особыми условиями использования территории

**Публичный сервитут в отношении земель и земельных участков в целях строительства и
эксплуатации линейного объекта «Межпоселковый газопровод от п. Привольный до х. Савдя
Заветинского района Ростовской области»**

(наименование объекта, местоположение границ которого описано)

Схема расположения границ публичного сервитута

Выносной лист №24



Масштаб 1:2000

Используемые условные знаки и обозначения приведены на отдельной странице в конце раздела.

ГРАФИЧЕСКОЕ ОПИСАНИЕ

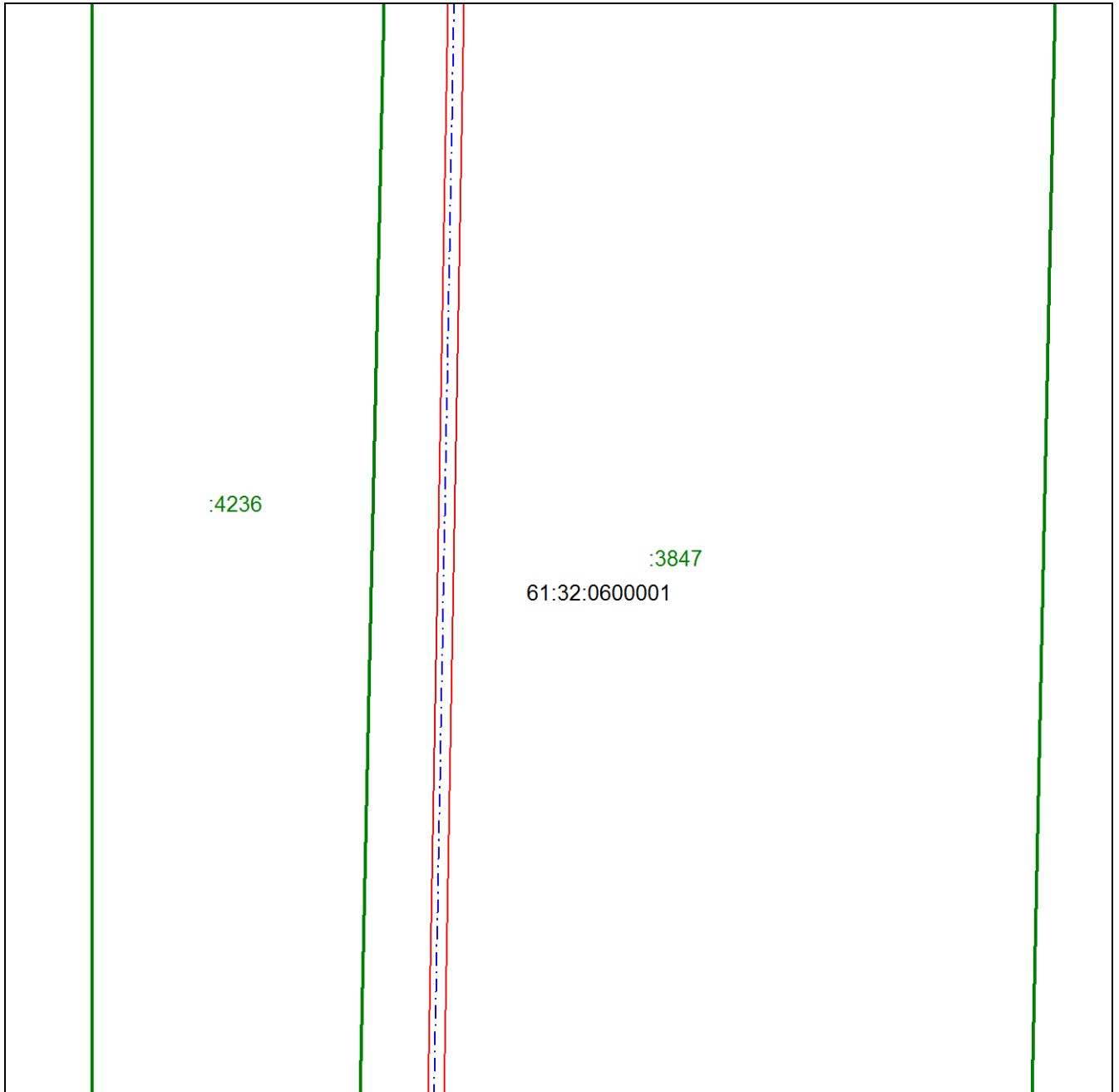
местоположения границ населенных пунктов, территориальных зон,
особо охраняемых природных территорий,
зон с особыми условиями использования территории

**Публичный сервитут в отношении земель и земельных участков в целях строительства и
эксплуатации линейного объекта «Межпоселковый газопровод от п. Привольный до х. Савдя
Заветинского района Ростовской области»**

(наименование объекта, местоположение границ которого описано)

Схема расположения границ публичного сервитута

Выносной лист №25



Масштаб 1:2000

Используемые условные знаки и обозначения приведены на отдельной странице в конце раздела.

ГРАФИЧЕСКОЕ ОПИСАНИЕ

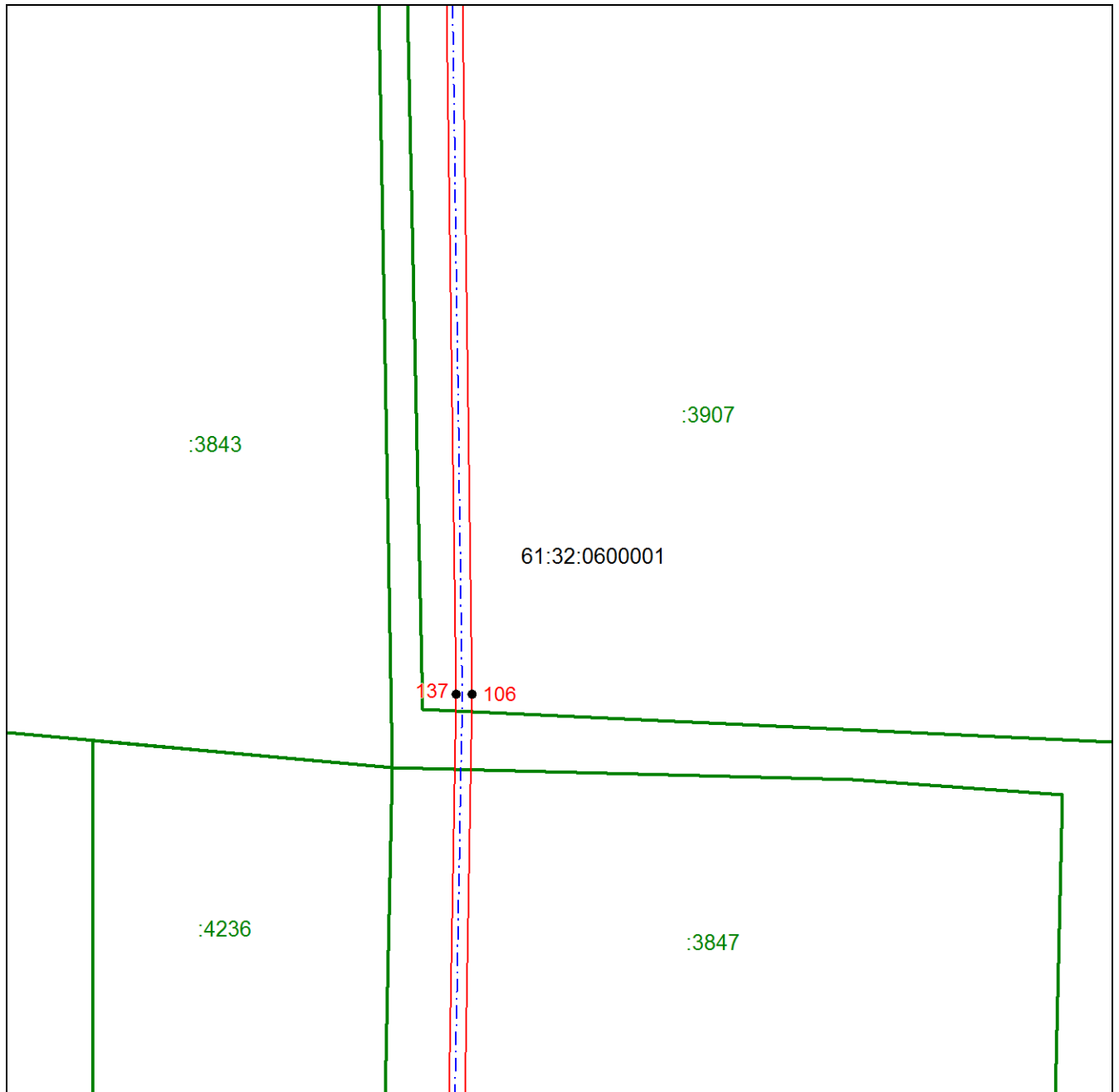
местоположения границ населенных пунктов, территориальных зон,
особо охраняемых природных территорий,
зон с особыми условиями использования территории

**Публичный сервитут в отношении земель и земельных участков в целях строительства и
эксплуатации линейного объекта «Межпоселковый газопровод от п. Привольный до х. Савдя
Заветинского района Ростовской области»**

(наименование объекта, местоположение границ которого описано)

Схема расположения границ публичного сервитута

Выносной лист №26



Масштаб 1:2000

Используемые условные знаки и обозначения приведены на отдельной странице в конце раздела.

ГРАФИЧЕСКОЕ ОПИСАНИЕ

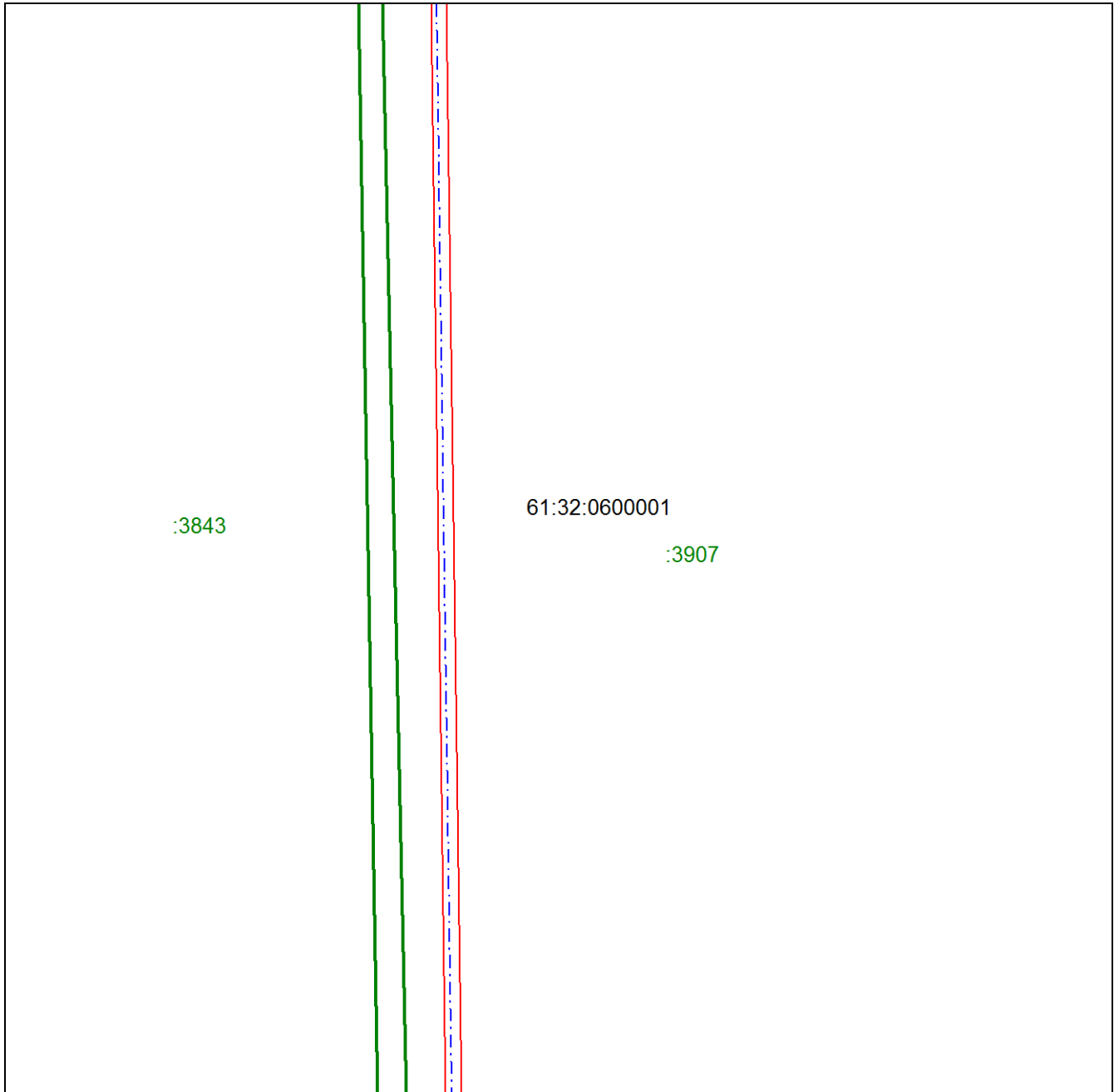
местоположения границ населенных пунктов, территориальных зон,
особо охраняемых природных территорий,
зон с особыми условиями использования территории

**Публичный сервитут в отношении земель и земельных участков в целях строительства и
эксплуатации линейного объекта «Межпоселковый газопровод от п. Привольный до х. Савдя
Заветинского района Ростовской области»**

(наименование объекта, местоположение границ которого описано)

Схема расположения границ публичного сервитута

Выносной лист №27



Масштаб 1:2000

Используемые условные знаки и обозначения приведены на отдельной странице в конце раздела.

ГРАФИЧЕСКОЕ ОПИСАНИЕ

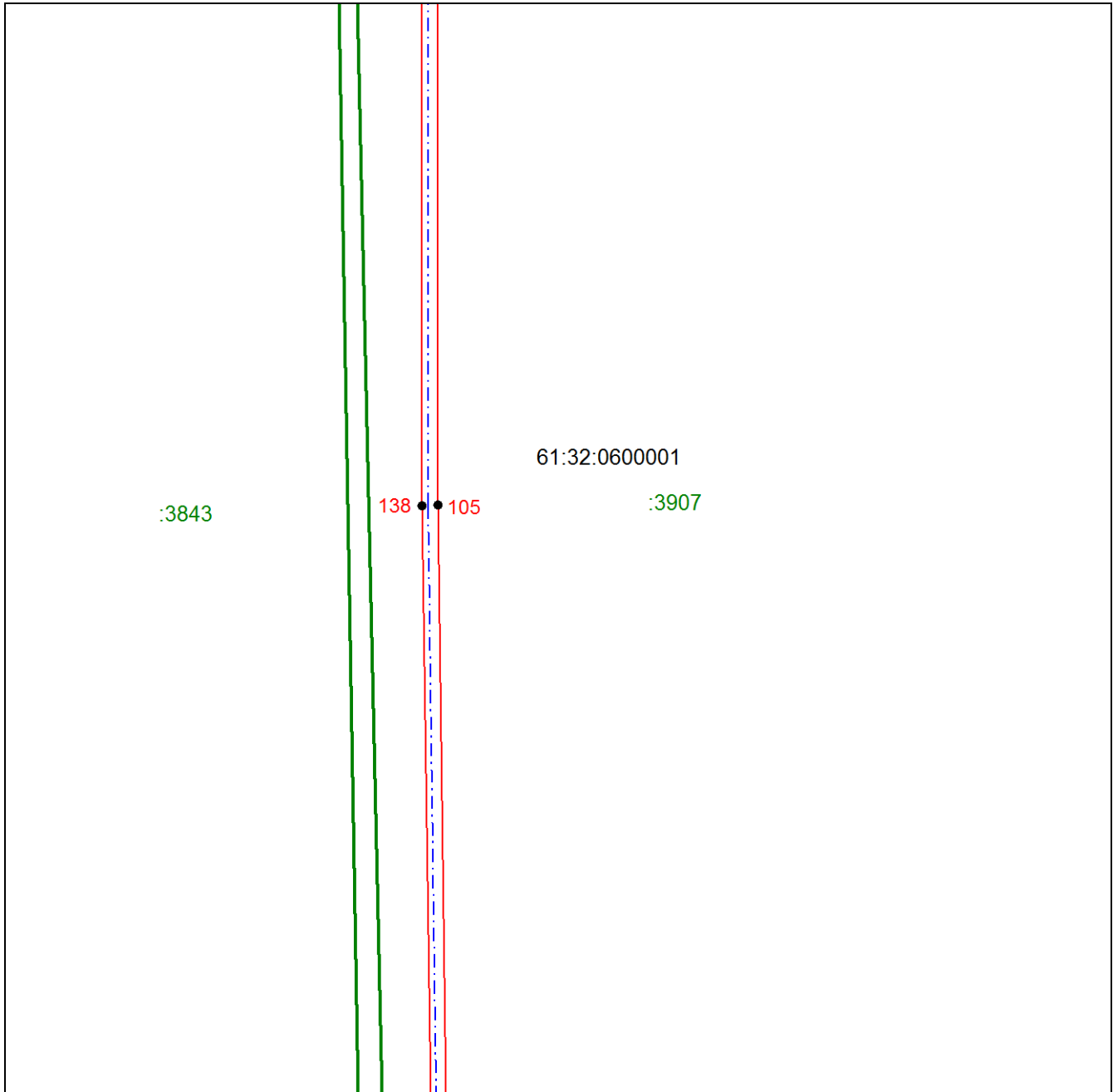
местоположения границ населенных пунктов, территориальных зон,
особо охраняемых природных территорий,
зон с особыми условиями использования территории

**Публичный сервитут в отношении земель и земельных участков в целях строительства и
эксплуатации линейного объекта «Межпоселковый газопровод от п. Привольный до х. Савдя
Заветинского района Ростовской области»**

(наименование объекта, местоположение границ которого описано)

Схема расположения границ публичного сервитута

Выносной лист №28



Масштаб 1:2000

Используемые условные знаки и обозначения приведены на отдельной странице в конце раздела.

ГРАФИЧЕСКОЕ ОПИСАНИЕ

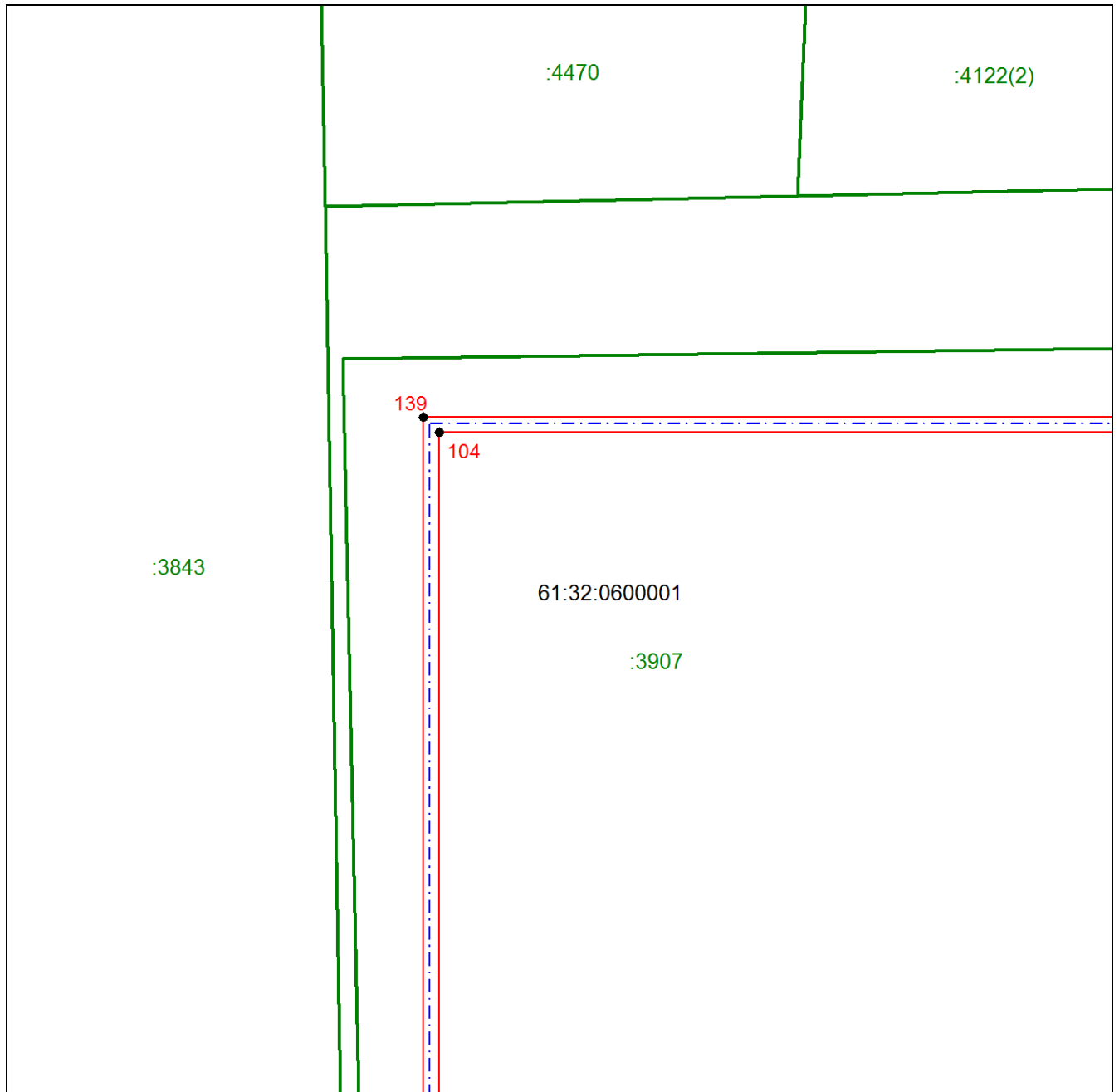
местоположения границ населенных пунктов, территориальных зон,
особо охраняемых природных территорий,
зон с особыми условиями использования территории

**Публичный сервитут в отношении земель и земельных участков в целях строительства и
эксплуатации линейного объекта «Межпоселковый газопровод от п. Привольный до х. Савдя
Заветинского района Ростовской области»**

(наименование объекта, местоположение границ которого описано)

Схема расположения границ публичного сервитута

Выносной лист №29



Масштаб 1:2000

Используемые условные знаки и обозначения приведены на отдельной странице в конце раздела.

ГРАФИЧЕСКОЕ ОПИСАНИЕ

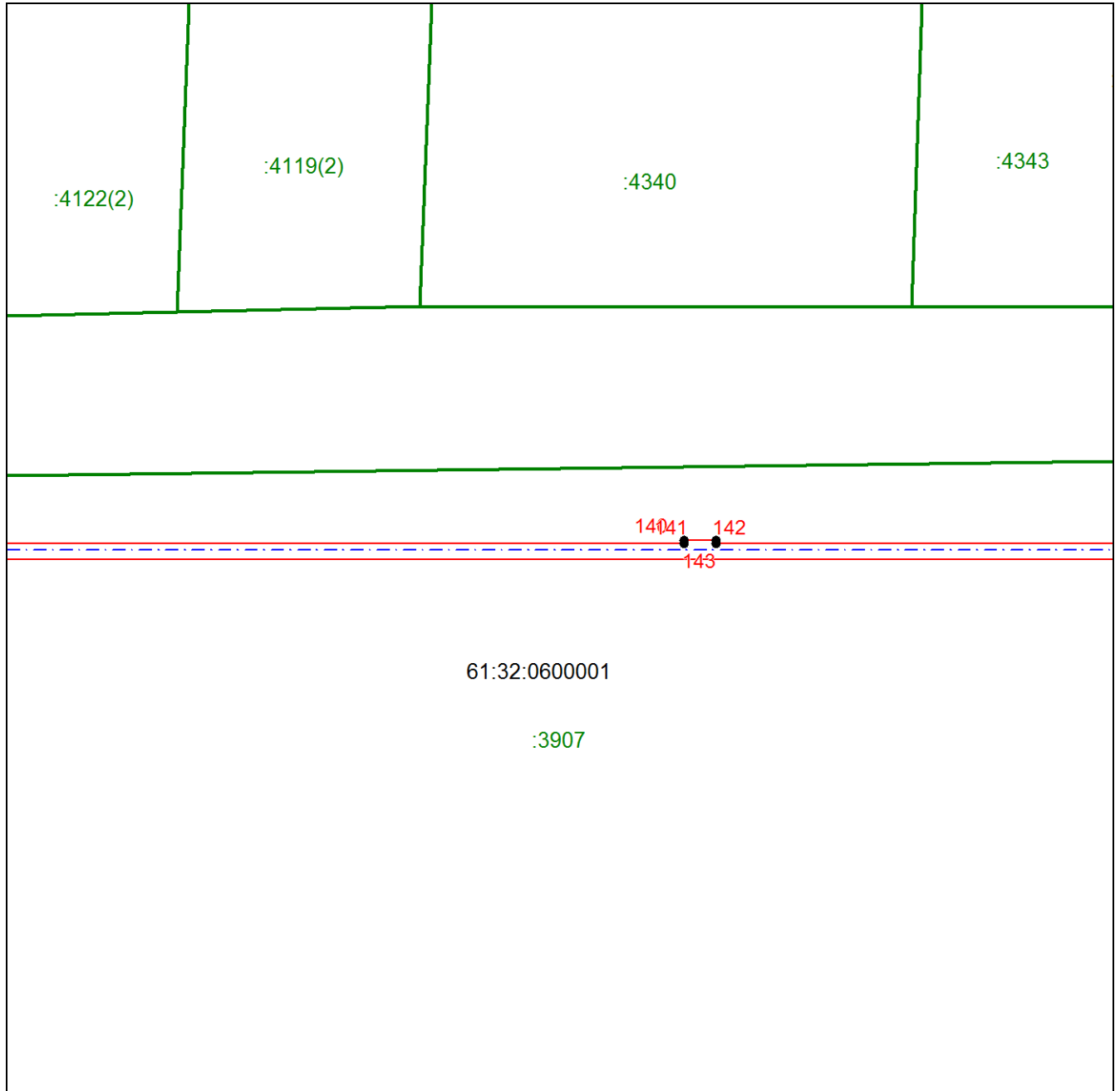
местоположения границ населенных пунктов, территориальных зон,
особо охраняемых природных территорий,
зон с особыми условиями использования территории

**Публичный сервитут в отношении земель и земельных участков в целях строительства и
эксплуатации линейного объекта «Межпоселковый газопровод от п. Привольный до х. Савдя
Заветинского района Ростовской области»**

(наименование объекта, местоположение границ которого описано)

Схема расположения границ публичного сервитута

Выносной лист №30



Масштаб 1:2000

Используемые условные знаки и обозначения приведены на отдельной странице в конце раздела.

ГРАФИЧЕСКОЕ ОПИСАНИЕ

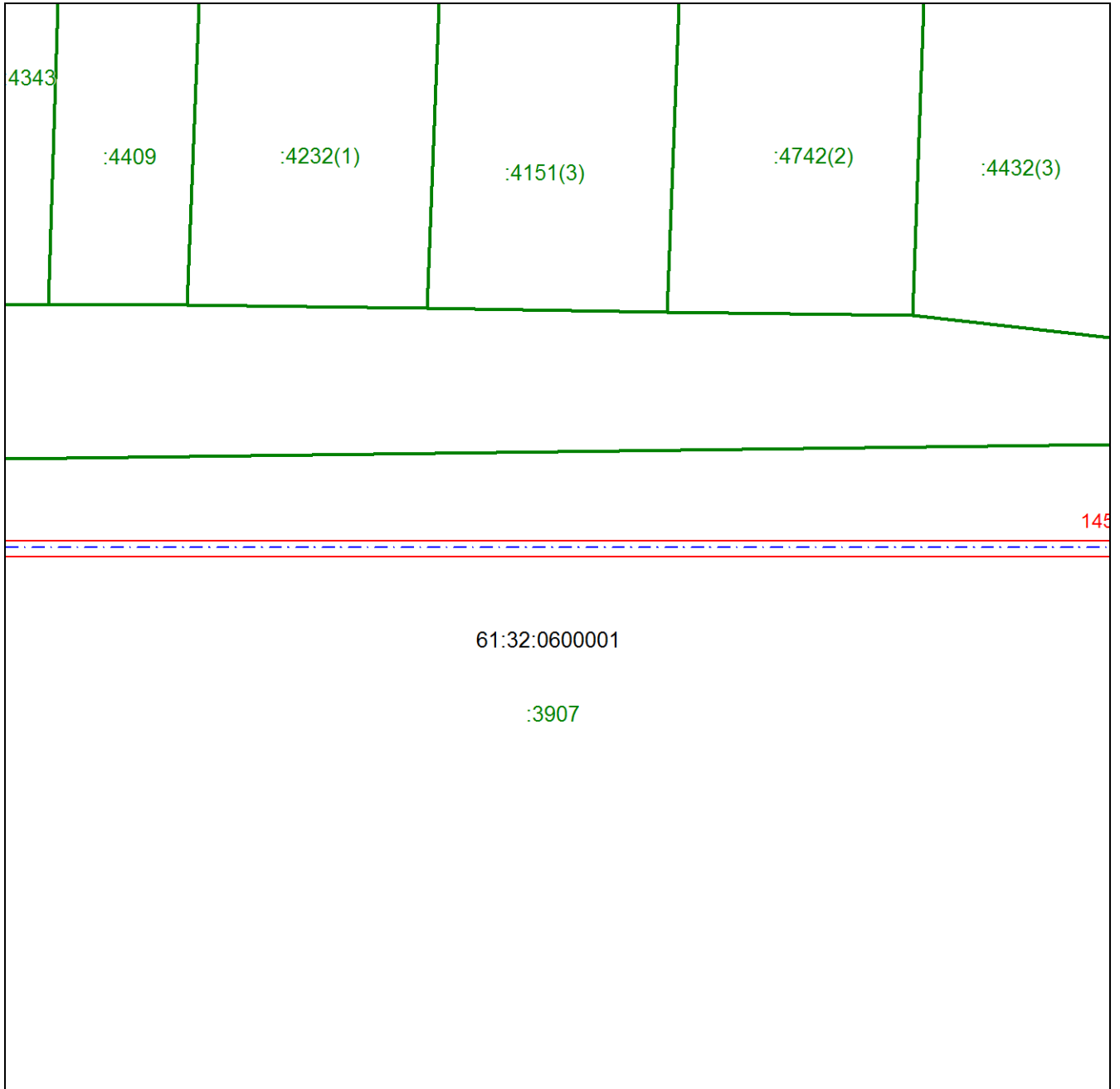
местоположения границ населенных пунктов, территориальных зон,
особо охраняемых природных территорий,
зон с особыми условиями использования территории

**Публичный сервитут в отношении земель и земельных участков в целях строительства и
эксплуатации линейного объекта «Межпоселковый газопровод от п. Привольный до х. Савдя
Заветинского района Ростовской области»**

(наименование объекта, местоположение границ которого описано)

Схема расположения границ публичного сервитута

Выносной лист №31



Масштаб 1:2000

Используемые условные знаки и обозначения приведены на отдельной странице в конце раздела.

ГРАФИЧЕСКОЕ ОПИСАНИЕ

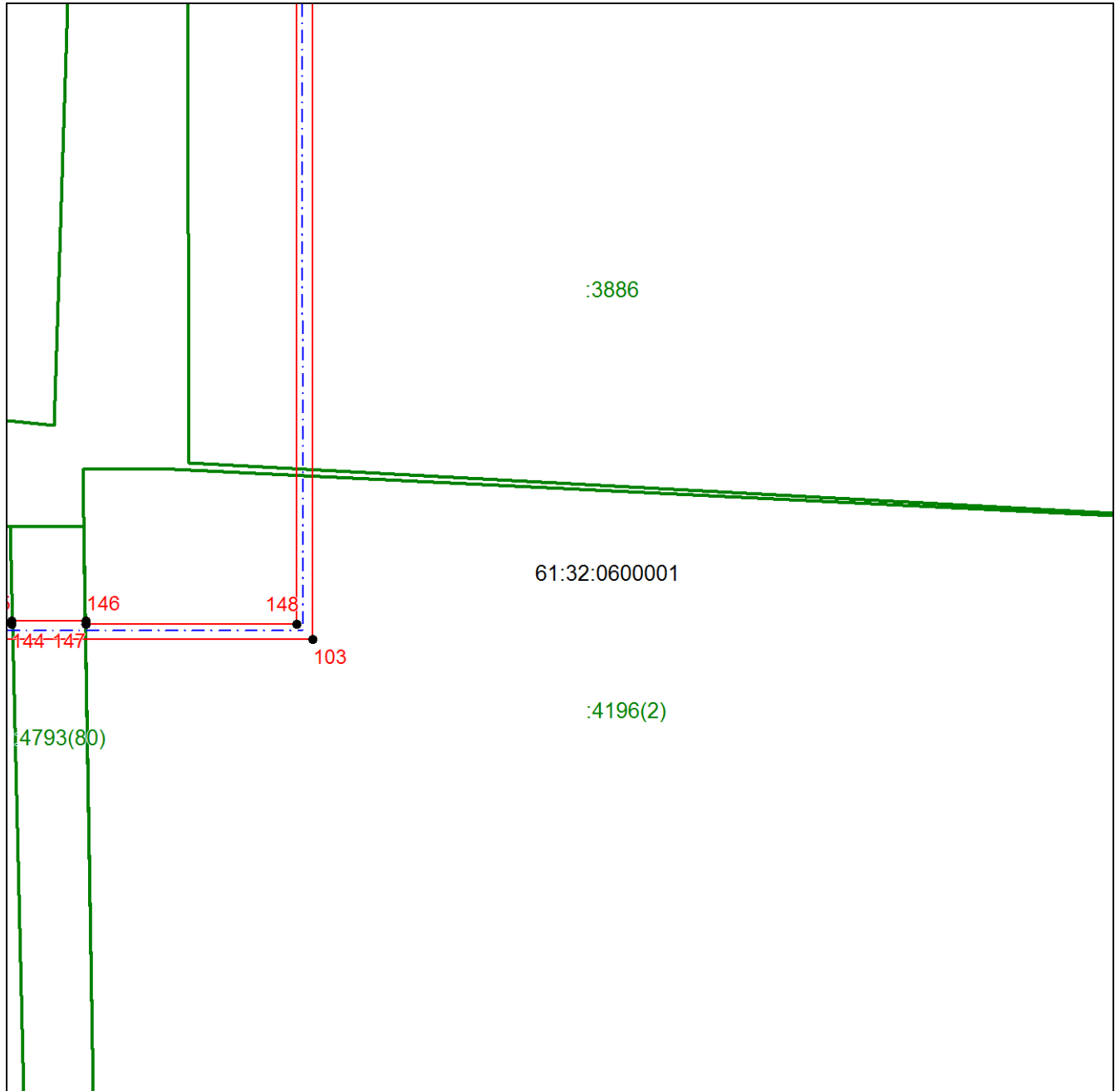
местоположения границ населенных пунктов, территориальных зон,
особо охраняемых природных территорий,
зон с особыми условиями использования территории

**Публичный сервитут в отношении земель и земельных участков в целях строительства и
эксплуатации линейного объекта «Межпоселковый газопровод от п. Привольный до х. Савдя
Заветинского района Ростовской области»**

(наименование объекта, местоположение границ которого описано)

Схема расположения границ публичного сервитута

Выносной лист №32



Масштаб 1:2000

Используемые условные знаки и обозначения приведены на отдельной странице в конце раздела.

ГРАФИЧЕСКОЕ ОПИСАНИЕ


местоположения границ населенных пунктов, территориальных зон,
особо охраняемых природных территорий,
зон с особыми условиями использования территории

**Публичный сервитут в отношении земель и земельных участков в целях строительства и
эксплуатации линейного объекта «Межпоселковый газопровод от п. Привольный до х. Савдя
Заветинского района Ростовской области»**

(наименование объекта, местоположение границ которого описано)

Схема расположения границ публичного сервитута

Выносной лист №33



Масштаб 1:2000

Используемые условные знаки и обозначения приведены на отдельной странице в конце раздела.

ГРАФИЧЕСКОЕ ОПИСАНИЕ

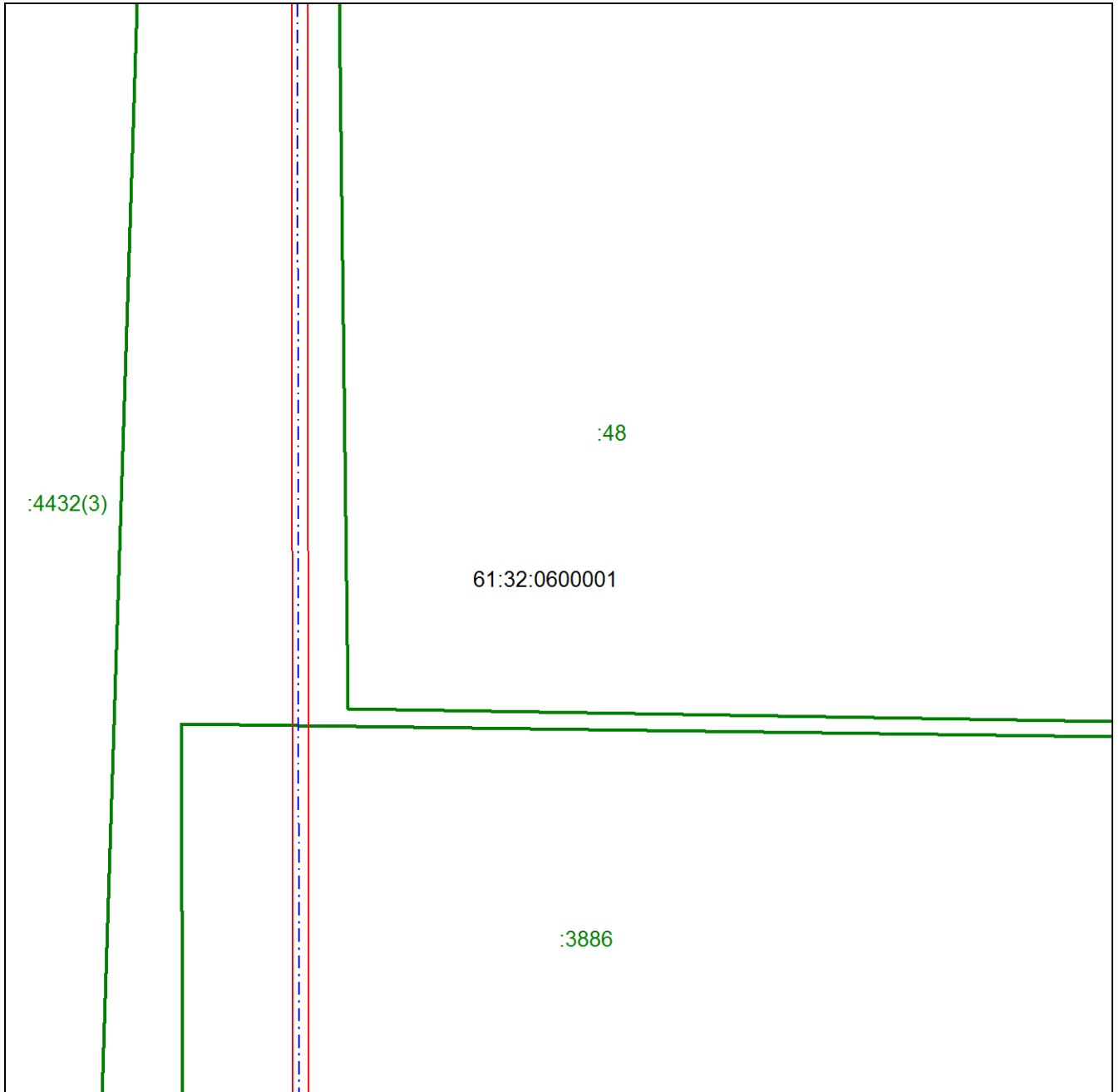
местоположения границ населенных пунктов, территориальных зон,
особо охраняемых природных территорий,
зон с особыми условиями использования территории

**Публичный сервитут в отношении земель и земельных участков в целях строительства и
эксплуатации линейного объекта «Межпоселковый газопровод от п. Привольный до х. Савдя
Заветинского района Ростовской области»**

(наименование объекта, местоположение границ которого описано)

Схема расположения границ публичного сервитута

Выносной лист №34



Масштаб 1:2000

Используемые условные знаки и обозначения приведены на отдельной странице в конце раздела.

ГРАФИЧЕСКОЕ ОПИСАНИЕ

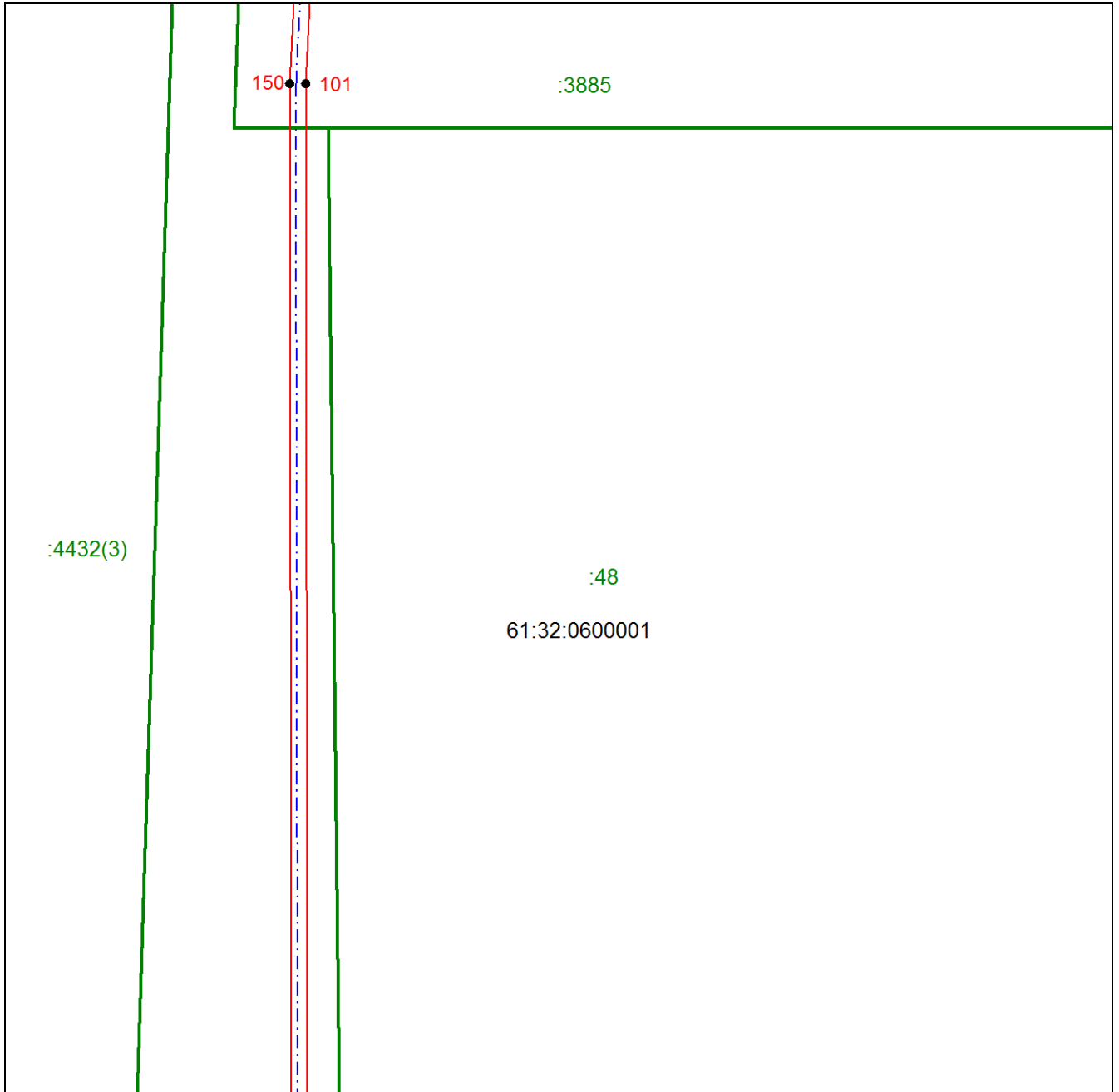
местоположения границ населенных пунктов, территориальных зон,
особо охраняемых природных территорий,
зон с особыми условиями использования территории

**Публичный сервитут в отношении земель и земельных участков в целях строительства и
эксплуатации линейного объекта «Межпоселковый газопровод от п. Привольный до х. Савдя
Заветинского района Ростовской области»**

(наименование объекта, местоположение границ которого описано)

Схема расположения границ публичного сервитута

Выносной лист №35



Масштаб 1:2000

Используемые условные знаки и обозначения приведены на отдельной странице в конце раздела.

ГРАФИЧЕСКОЕ ОПИСАНИЕ

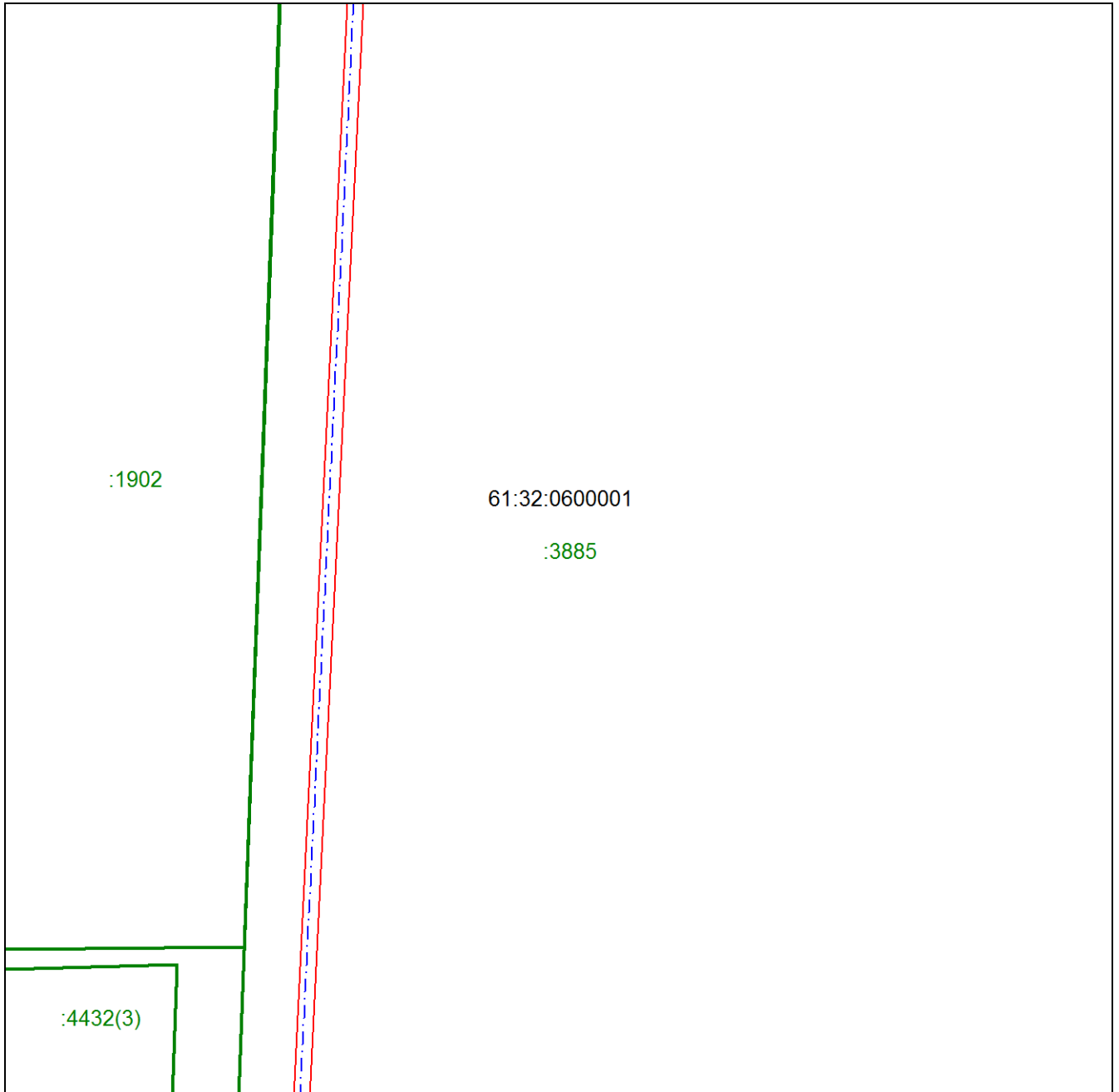
местоположения границ населенных пунктов, территориальных зон,
особо охраняемых природных территорий,
зон с особыми условиями использования территории

**Публичный сервитут в отношении земель и земельных участков в целях строительства и
эксплуатации линейного объекта «Межпоселковый газопровод от п. Привольный до х. Савдя
Заветинского района Ростовской области»**

(наименование объекта, местоположение границ которого описано)

Схема расположения границ публичного сервитута

Выносной лист №36



Масштаб 1:2000

Используемые условные знаки и обозначения приведены на отдельной странице в конце раздела.

ГРАФИЧЕСКОЕ ОПИСАНИЕ

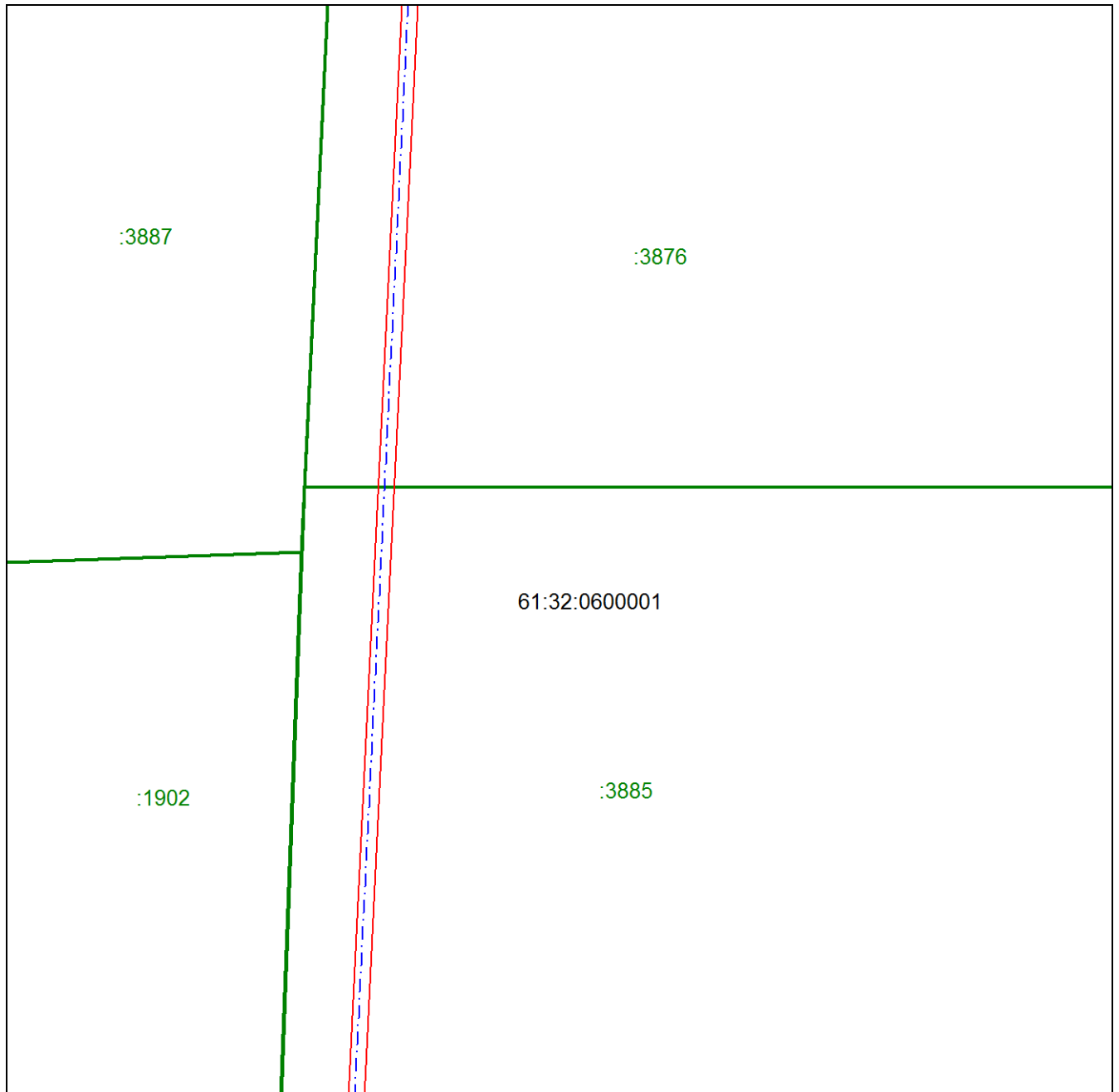
местоположения границ населенных пунктов, территориальных зон,
особо охраняемых природных территорий,
зон с особыми условиями использования территории

**Публичный сервитут в отношении земель и земельных участков в целях строительства и
эксплуатации линейного объекта «Межпоселковый газопровод от п. Привольный до х. Савдя
Заветинского района Ростовской области»**

(наименование объекта, местоположение границ которого описано)

Схема расположения границ публичного сервитута

Выносной лист №37



Масштаб 1:2000

Используемые условные знаки и обозначения приведены на отдельной странице в конце раздела.

ГРАФИЧЕСКОЕ ОПИСАНИЕ

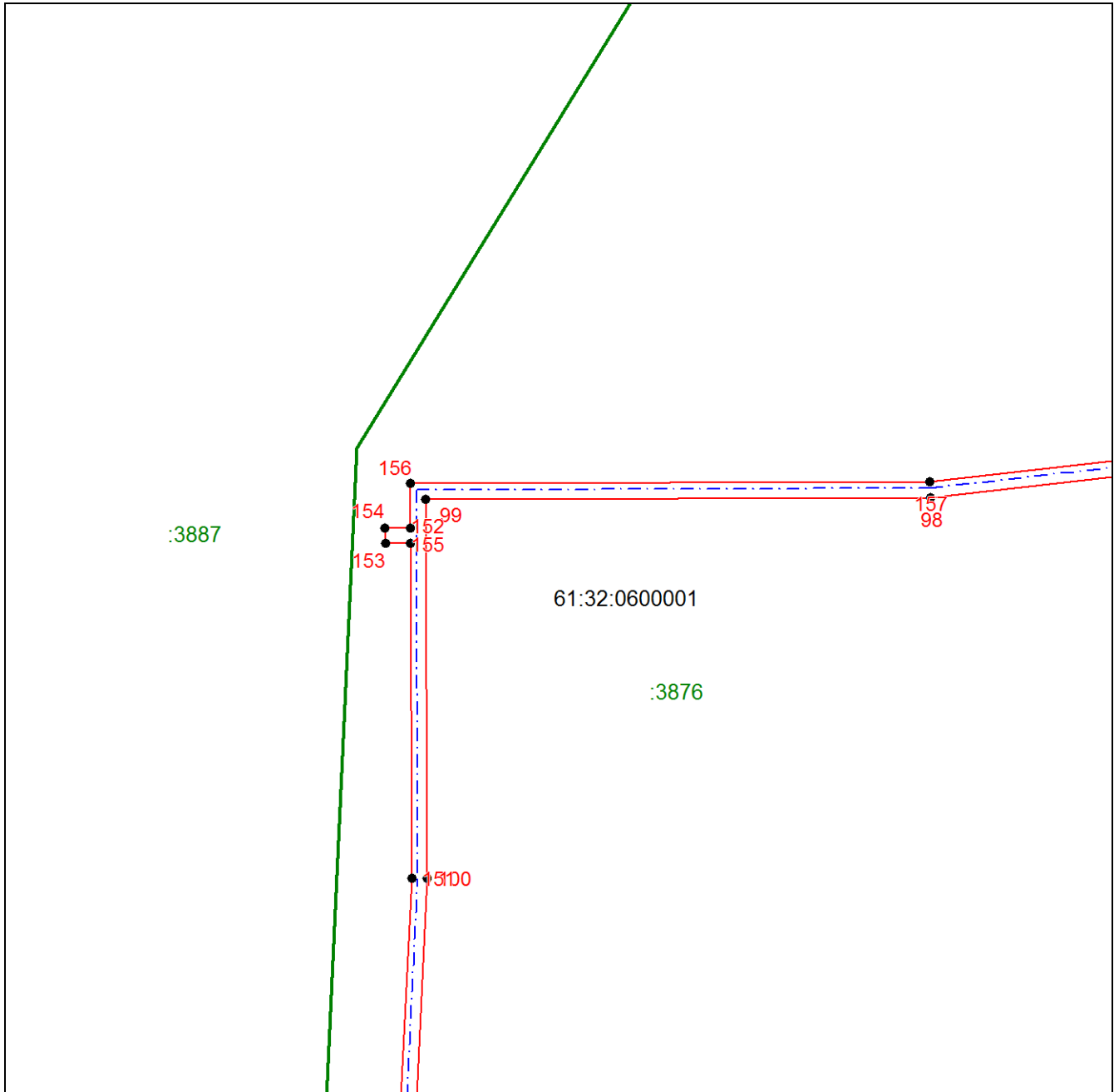
местоположения границ населенных пунктов, территориальных зон,
особо охраняемых природных территорий,
зон с особыми условиями использования территории

**Публичный сервитут в отношении земель и земельных участков в целях строительства и
эксплуатации линейного объекта «Межпоселковый газопровод от п. Привольный до х. Савдя
Заветинского района Ростовской области»**

(наименование объекта, местоположение границ которого описано)

Схема расположения границ публичного сервитута

Выносной лист №38



Масштаб 1:2000

Используемые условные знаки и обозначения приведены на отдельной странице в конце раздела.

ГРАФИЧЕСКОЕ ОПИСАНИЕ


местоположения границ населенных пунктов, территориальных зон,
особо охраняемых природных территорий,
зон с особыми условиями использования территории

**Публичный сервитут в отношении земель и земельных участков в целях строительства и
эксплуатации линейного объекта «Межпоселковый газопровод от п. Привольный до х. Савдя
Заветинского района Ростовской области»**

(наименование объекта, местоположение границ которого описано)

Схема расположения границ публичного сервитута

Выносной лист №39



Масштаб 1:2000

Используемые условные знаки и обозначения приведены на отдельной странице в конце раздела.

ГРАФИЧЕСКОЕ ОПИСАНИЕ

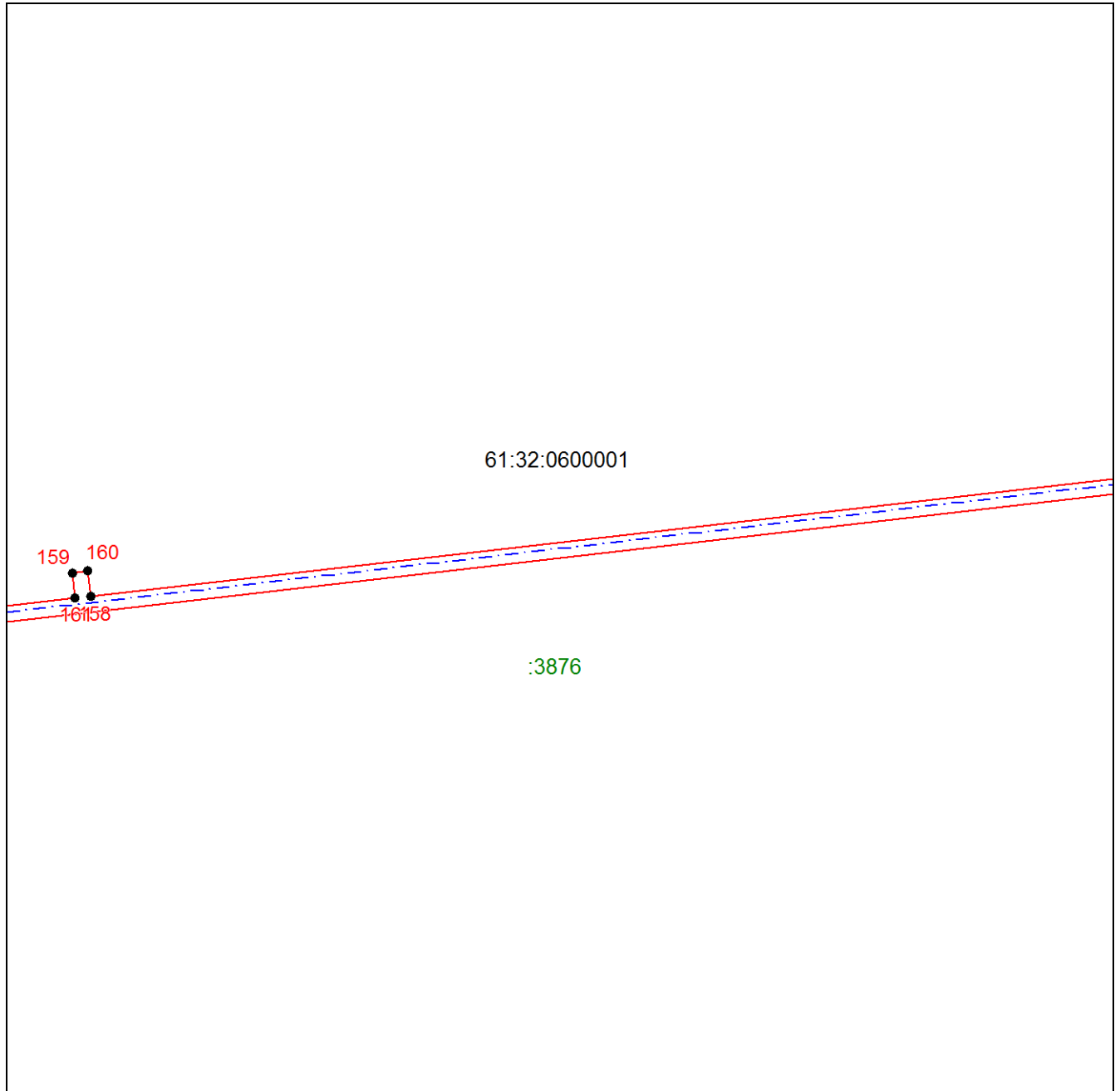
местоположения границ населенных пунктов, территориальных зон,
особо охраняемых природных территорий,
зон с особыми условиями использования территории

**Публичный сервитут в отношении земель и земельных участков в целях строительства и
эксплуатации линейного объекта «Межпоселковый газопровод от п. Привольный до х. Савдя
Заветинского района Ростовской области»**

(наименование объекта, местоположение границ которого описано)

Схема расположения границ публичного сервитута

Выносной лист №40



Масштаб 1:2000

Используемые условные знаки и обозначения приведены на отдельной странице в конце раздела.

ГРАФИЧЕСКОЕ ОПИСАНИЕ

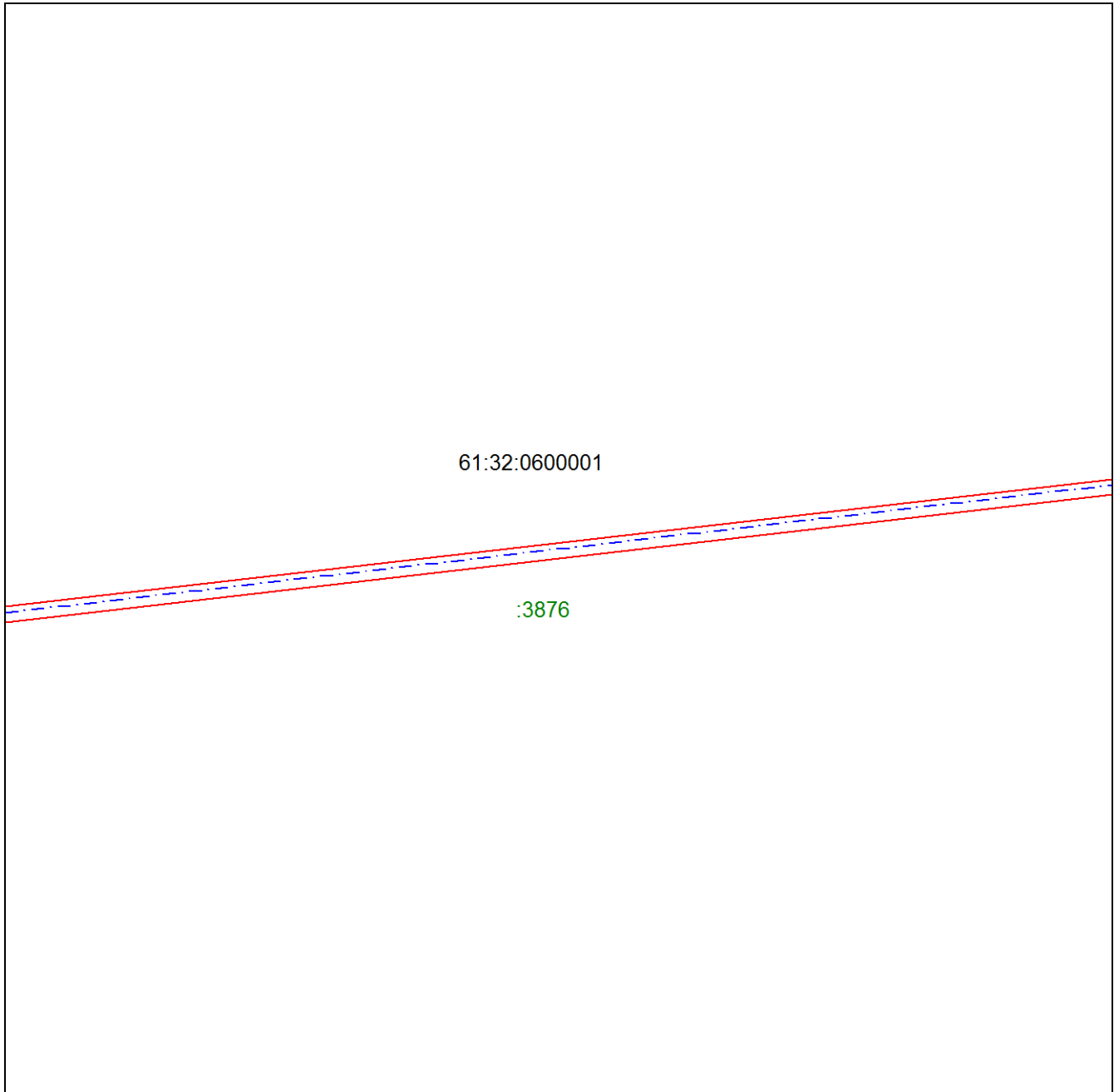
местоположения границ населенных пунктов, территориальных зон,
особо охраняемых природных территорий,
зон с особыми условиями использования территории

**Публичный сервитут в отношении земель и земельных участков в целях строительства и
эксплуатации линейного объекта «Межпоселковый газопровод от п. Привольный до х. Савдя
Заветинского района Ростовской области»**

(наименование объекта, местоположение границ которого описано)

Схема расположения границ публичного сервитута

Выносной лист №41



Масштаб 1:2000

Используемые условные знаки и обозначения приведены на отдельной странице в конце раздела.

ГРАФИЧЕСКОЕ ОПИСАНИЕ

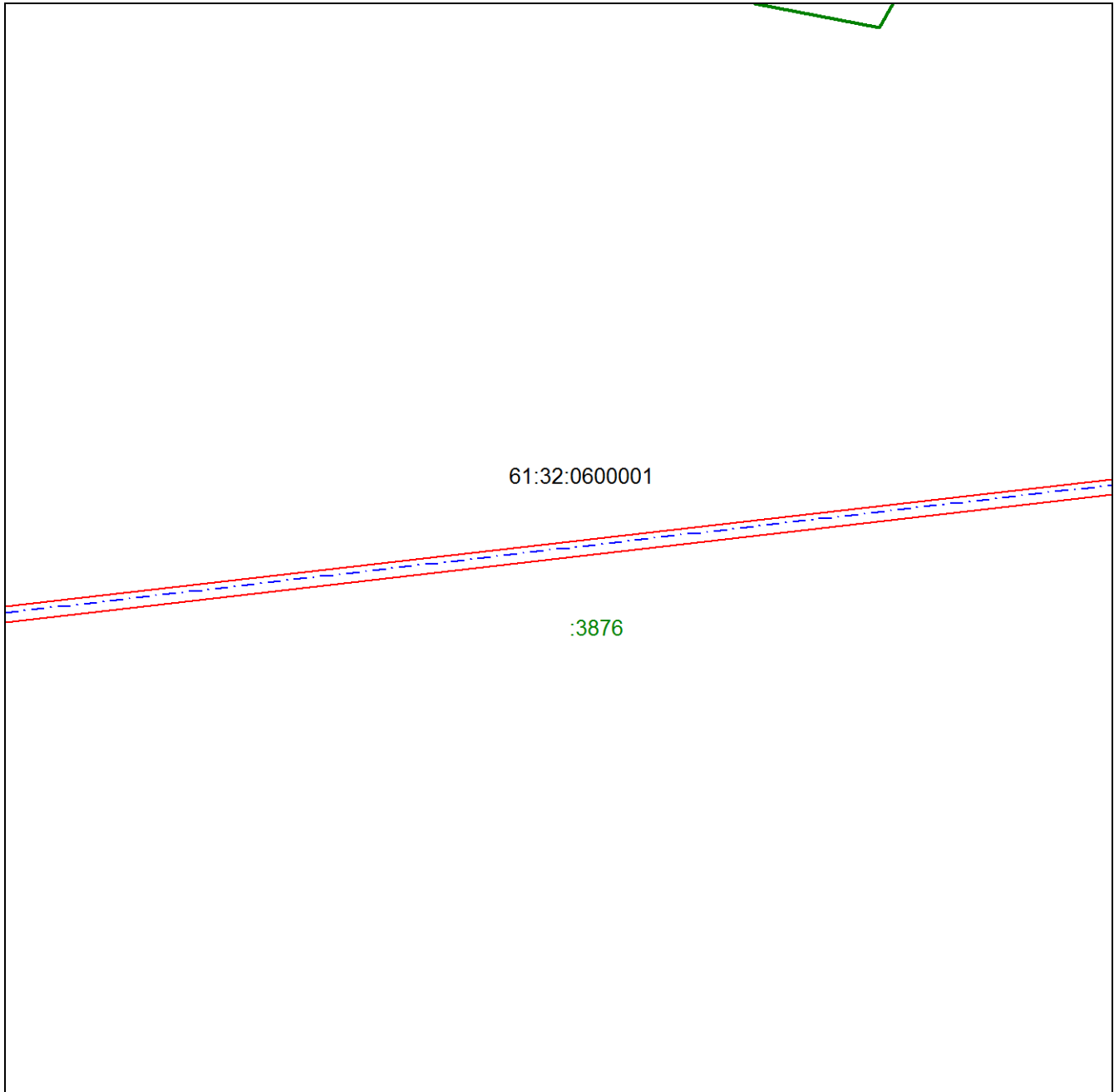
местоположения границ населенных пунктов, территориальных зон,
особо охраняемых природных территорий,
зон с особыми условиями использования территории

**Публичный сервитут в отношении земель и земельных участков в целях строительства и
эксплуатации линейного объекта «Межпоселковый газопровод от п. Привольный до х. Савдя
Заветинского района Ростовской области»**

(наименование объекта, местоположение границ которого описано)

Схема расположения границ публичного сервитута

Выносной лист №42



Масштаб 1:2000

Используемые условные знаки и обозначения приведены на отдельной странице в конце раздела.

ГРАФИЧЕСКОЕ ОПИСАНИЕ

местоположения границ населенных пунктов, территориальных зон,
особо охраняемых природных территорий,
зон с особыми условиями использования территории

**Публичный сервитут в отношении земель и земельных участков в целях строительства и
эксплуатации линейного объекта «Межпоселковый газопровод от п. Привольный до х. Савдя
Заветинского района Ростовской области»**

(наименование объекта, местоположение границ которого описано)

Схема расположения границ публичного сервитута

Выносной лист №43



Масштаб 1:2000

Используемые условные знаки и обозначения приведены на отдельной странице в конце раздела.

ГРАФИЧЕСКОЕ ОПИСАНИЕ

местоположения границ населенных пунктов, территориальных зон,
особо охраняемых природных территорий,
зон с особыми условиями использования территории

**Публичный сервитут в отношении земель и земельных участков в целях строительства и
эксплуатации линейного объекта «Межпоселковый газопровод от п. Привольный до х. Савдя
Заветинского района Ростовской области»**

(наименование объекта, местоположение границ которого описано)

Схема расположения границ публичного сервитута

Выносной лист №44



Масштаб 1:2000

Используемые условные знаки и обозначения приведены на отдельной странице в конце раздела.

ГРАФИЧЕСКОЕ ОПИСАНИЕ

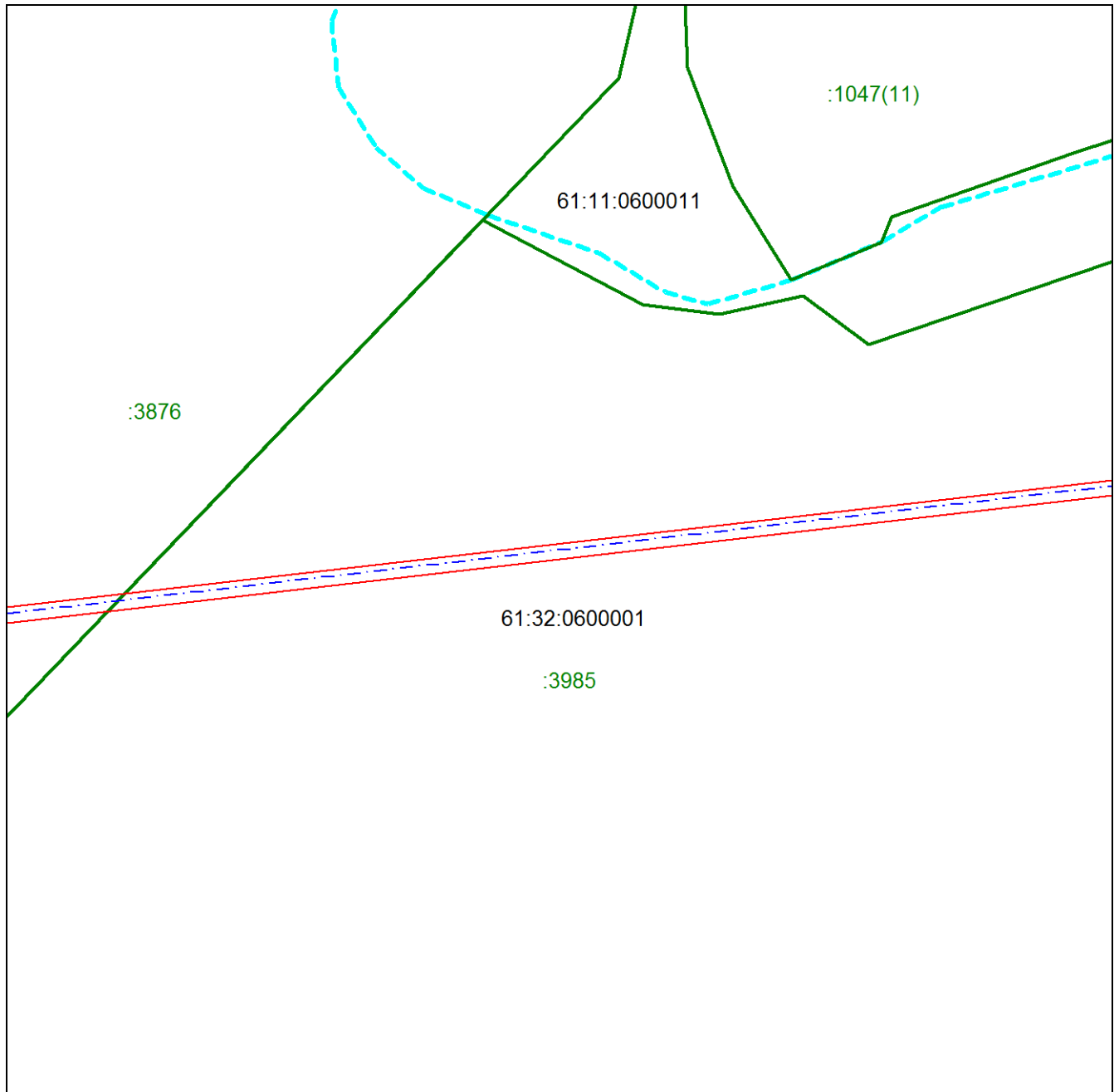
местоположения границ населенных пунктов, территориальных зон,
особо охраняемых природных территорий,
зон с особыми условиями использования территории

**Публичный сервитут в отношении земель и земельных участков в целях строительства и
эксплуатации линейного объекта «Межпоселковый газопровод от п. Привольный до х. Савдя
Заветинского района Ростовской области»**

(наименование объекта, местоположение границ которого описано)

Схема расположения границ публичного сервитута

Выносной лист №45



Масштаб 1:2000

Используемые условные знаки и обозначения приведены на отдельной странице в конце раздела.

ГРАФИЧЕСКОЕ ОПИСАНИЕ

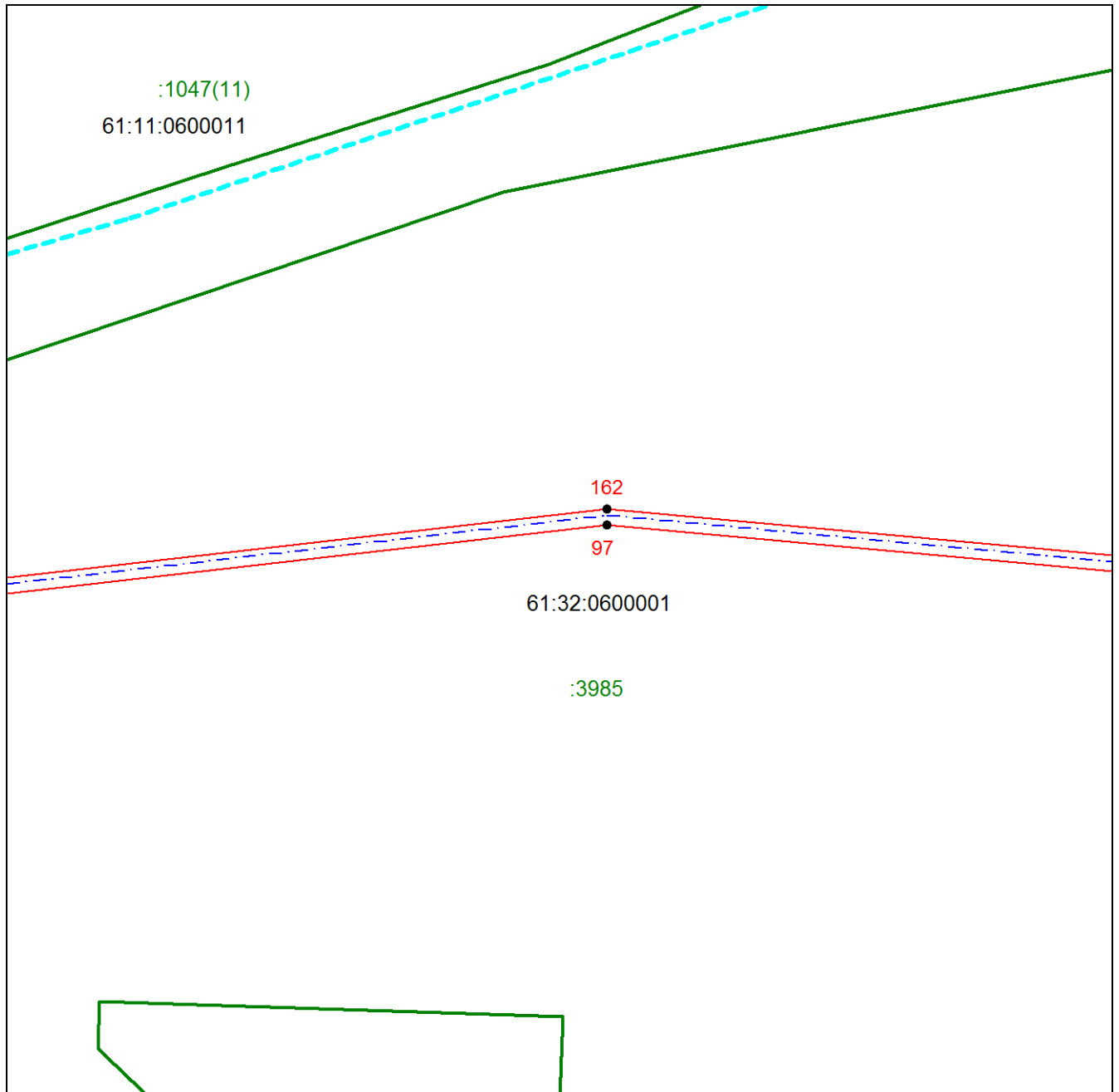
местоположения границ населенных пунктов, территориальных зон,
особо охраняемых природных территорий,
зон с особыми условиями использования территории

**Публичный сервитут в отношении земель и земельных участков в целях строительства и
эксплуатации линейного объекта «Межпоселковый газопровод от п. Привольный до х. Савдя
Заветинского района Ростовской области»**

(наименование объекта, местоположение границ которого описано)

Схема расположения границ публичного сервитута

Выносной лист №46



Масштаб 1:2000

Используемые условные знаки и обозначения приведены на отдельной странице в конце раздела.

ГРАФИЧЕСКОЕ ОПИСАНИЕ

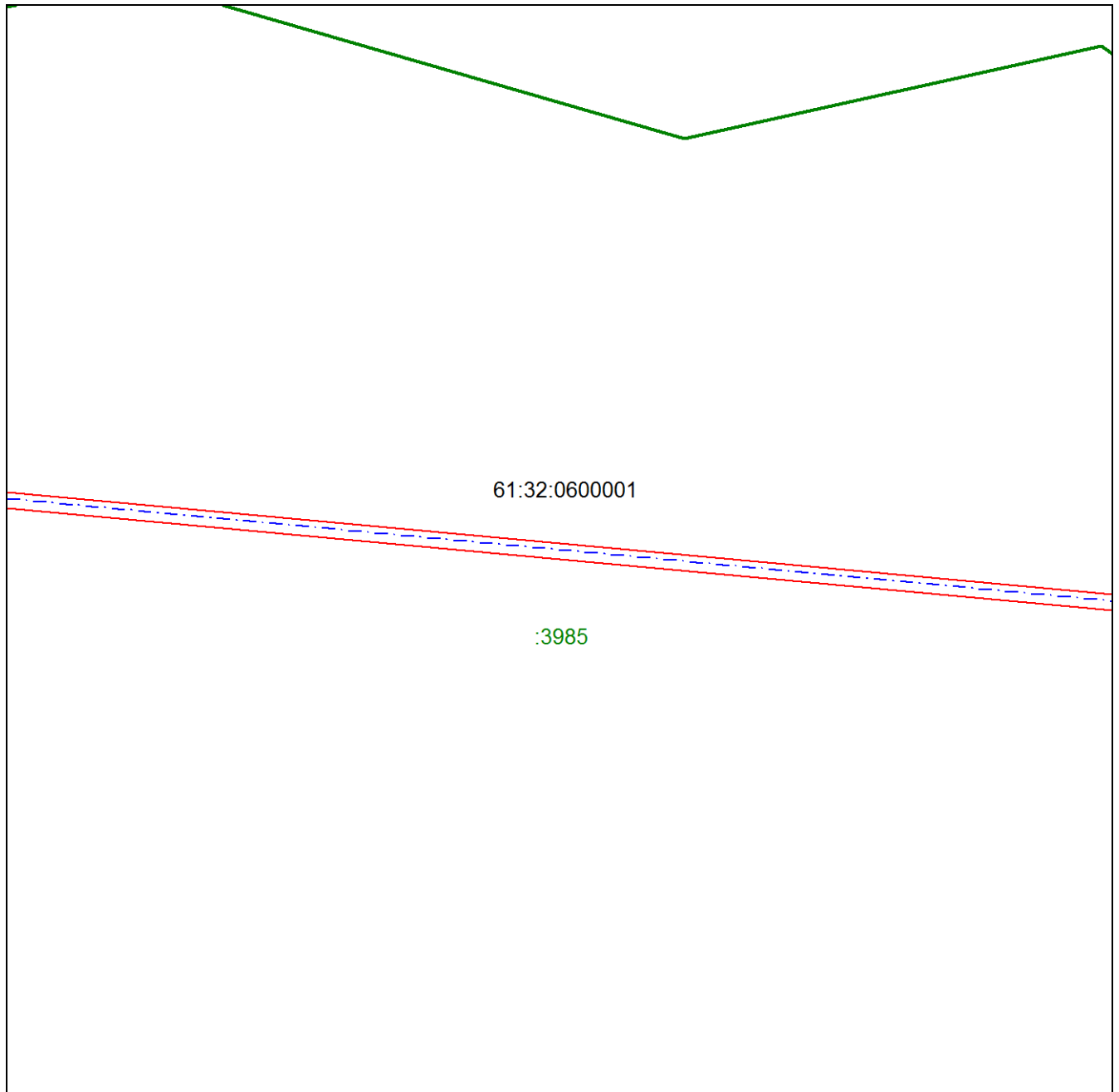
местоположения границ населенных пунктов, территориальных зон,
особо охраняемых природных территорий,
зон с особыми условиями использования территории

**Публичный сервитут в отношении земель и земельных участков в целях строительства и
эксплуатации линейного объекта «Межпоселковый газопровод от п. Привольный до х. Савдя
Заветинского района Ростовской области»**

(наименование объекта, местоположение границ которого описано)

Схема расположения границ публичного сервитута

Выносной лист №47



Масштаб 1:2000

Используемые условные знаки и обозначения приведены на отдельной странице в конце раздела.

ГРАФИЧЕСКОЕ ОПИСАНИЕ

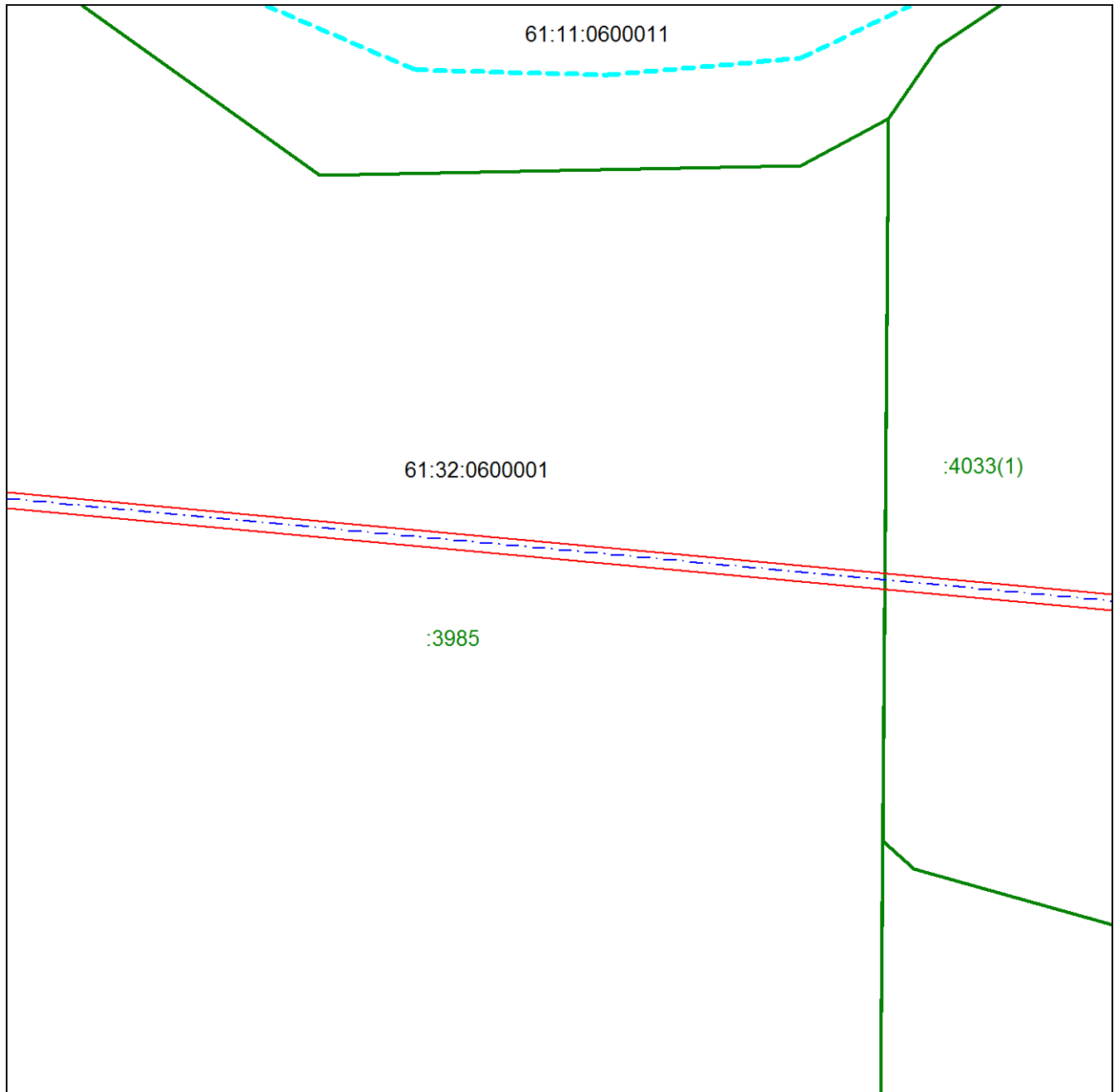
местоположения границ населенных пунктов, территориальных зон,
особо охраняемых природных территорий,
зон с особыми условиями использования территории

**Публичный сервитут в отношении земель и земельных участков в целях строительства и
эксплуатации линейного объекта «Межпоселковый газопровод от п. Привольный до х. Савдя
Заветинского района Ростовской области»**

(наименование объекта, местоположение границ которого описано)

Схема расположения границ публичного сервитута

Выносной лист №48



Масштаб 1:2000

Используемые условные знаки и обозначения приведены на отдельной странице в конце раздела.

ГРАФИЧЕСКОЕ ОПИСАНИЕ

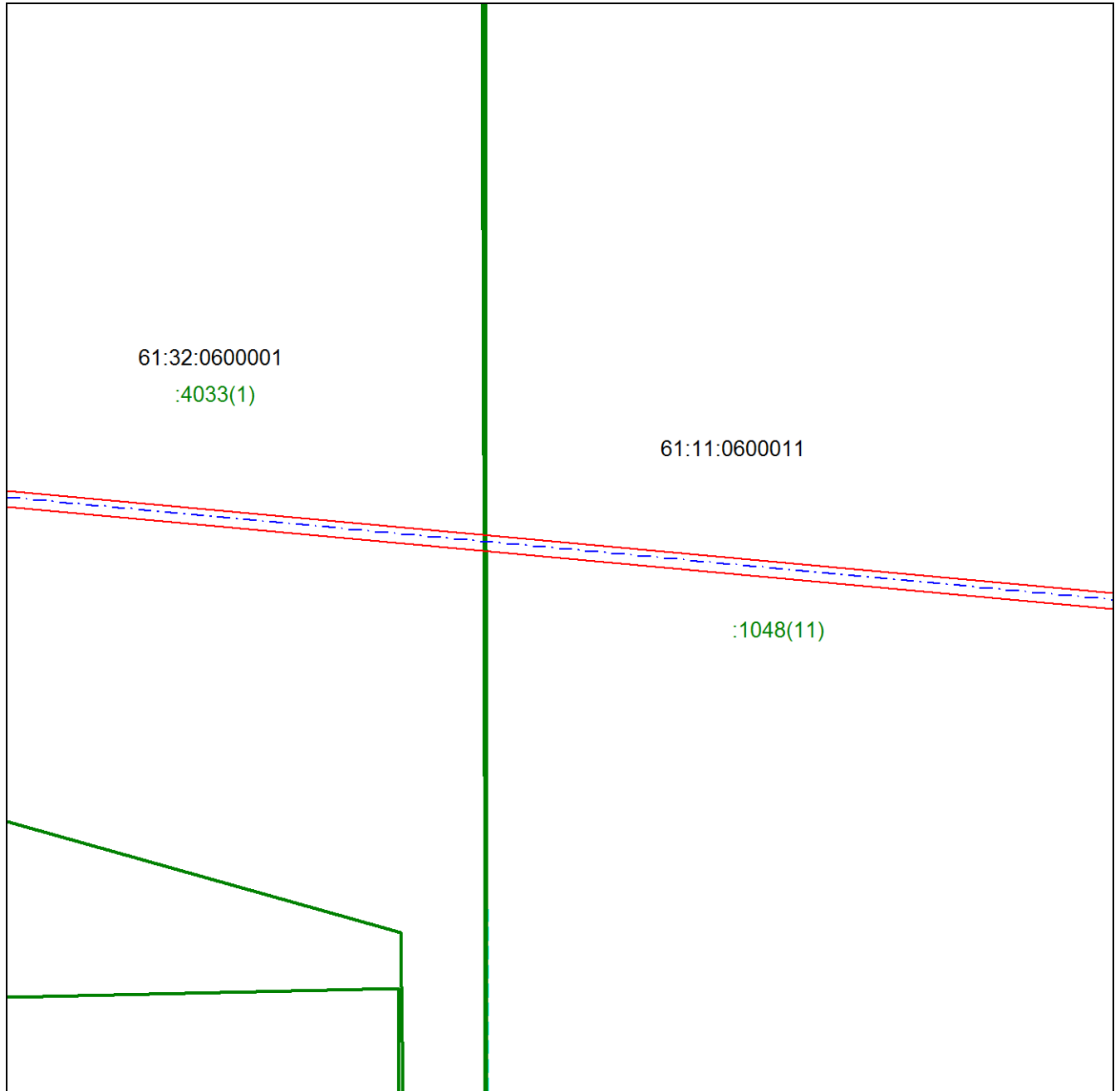
местоположения границ населенных пунктов, территориальных зон,
особо охраняемых природных территорий,
зон с особыми условиями использования территории

**Публичный сервитут в отношении земель и земельных участков в целях строительства и
эксплуатации линейного объекта «Межпоселковый газопровод от п. Привольный до х. Савдя
Заветинского района Ростовской области»**

(наименование объекта, местоположение границ которого описано)

Схема расположения границ публичного сервитута

Выносной лист №49



Масштаб 1:2000

Используемые условные знаки и обозначения приведены на отдельной странице в конце раздела.

ГРАФИЧЕСКОЕ ОПИСАНИЕ

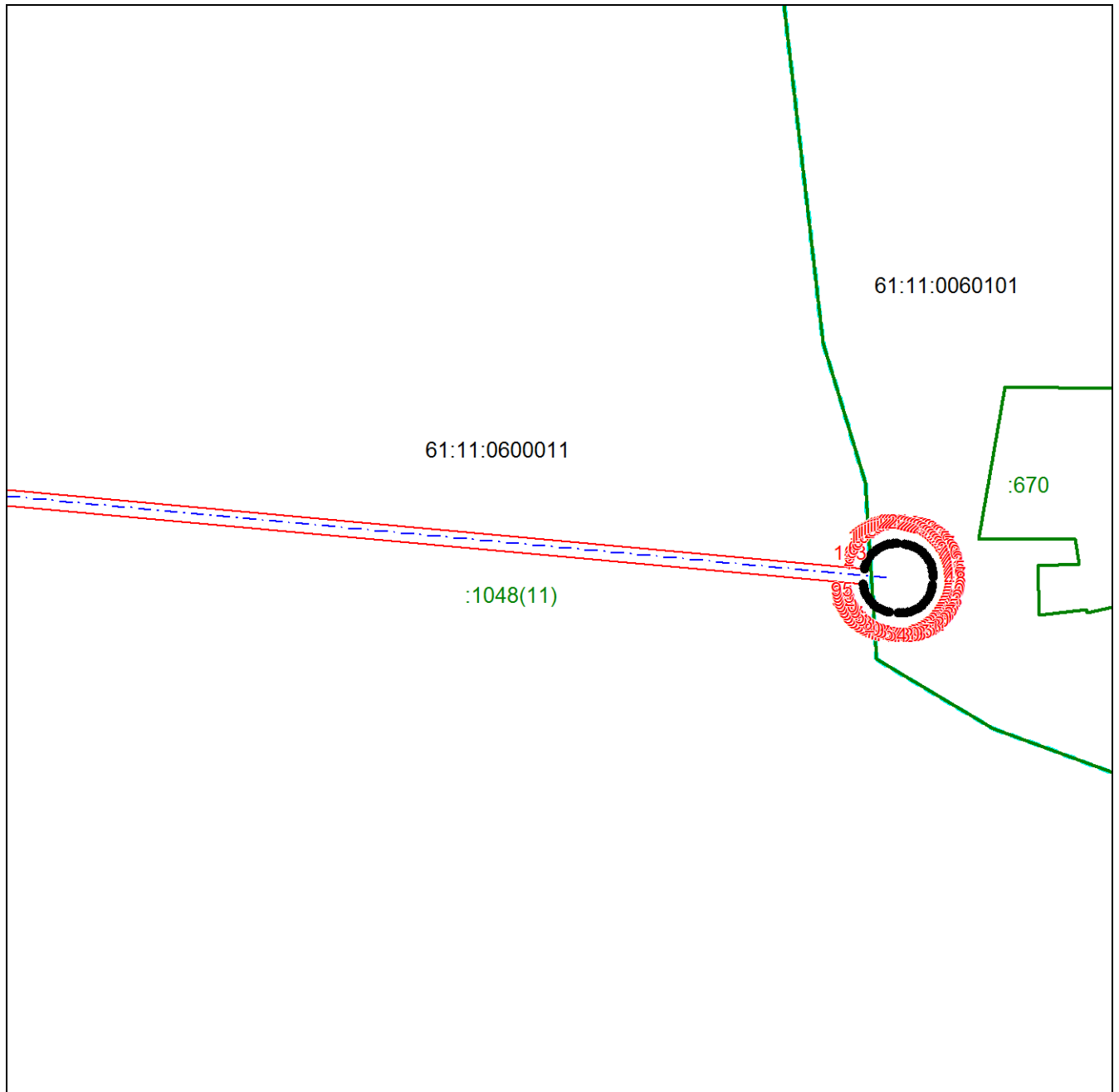
местоположения границ населенных пунктов, территориальных зон,
особо охраняемых природных территорий,
зон с особыми условиями использования территории

**Публичный сервитут в отношении земель и земельных участков в целях строительства и
эксплуатации линейного объекта «Межпоселковый газопровод от п. Привольный до х. Савдя
Заветинского района Ростовской области»**

(наименование объекта, местоположение границ которого описано)

Схема расположения границ публичного сервитута

Выносной лист №50



Масштаб 1:2000

Используемые условные знаки и обозначения приведены на отдельной странице в конце раздела.

ГРАФИЧЕСКОЕ ОПИСАНИЕ

местоположения границ населенных пунктов, территориальных зон,
особо охраняемых природных территорий,
зон с особыми условиями использования территории

**Публичный сервитут в отношении земель и земельных участков в целях строительства и
эксплуатации линейного объекта «Межпоселковый газопровод от п. Привольный до х. Савдя
Заветинского района Ростовской области»**

(наименование объекта, местоположение границ которого описано)

Схема расположения границ публичного сервитута

Используемые условные знаки и обозначения:



– проектные границы публичного сервитута,



– установленная граница муниципального образования,



– установленная граница населенного пункта,



- граница кадастрового квартала,

61:11:0600011

- номер кадастрового квартала,



– граница земельного участка, согласно сведения из ЕГРН,

:1048

- кадастровый номер земельного участка, согласно сведения из ЕГРН,



- проектное положение линейного объекта,



– характерная точка проектных границ публичного сервитута.