

ГРАФИЧЕСКОЕ ОПИСАНИЕ

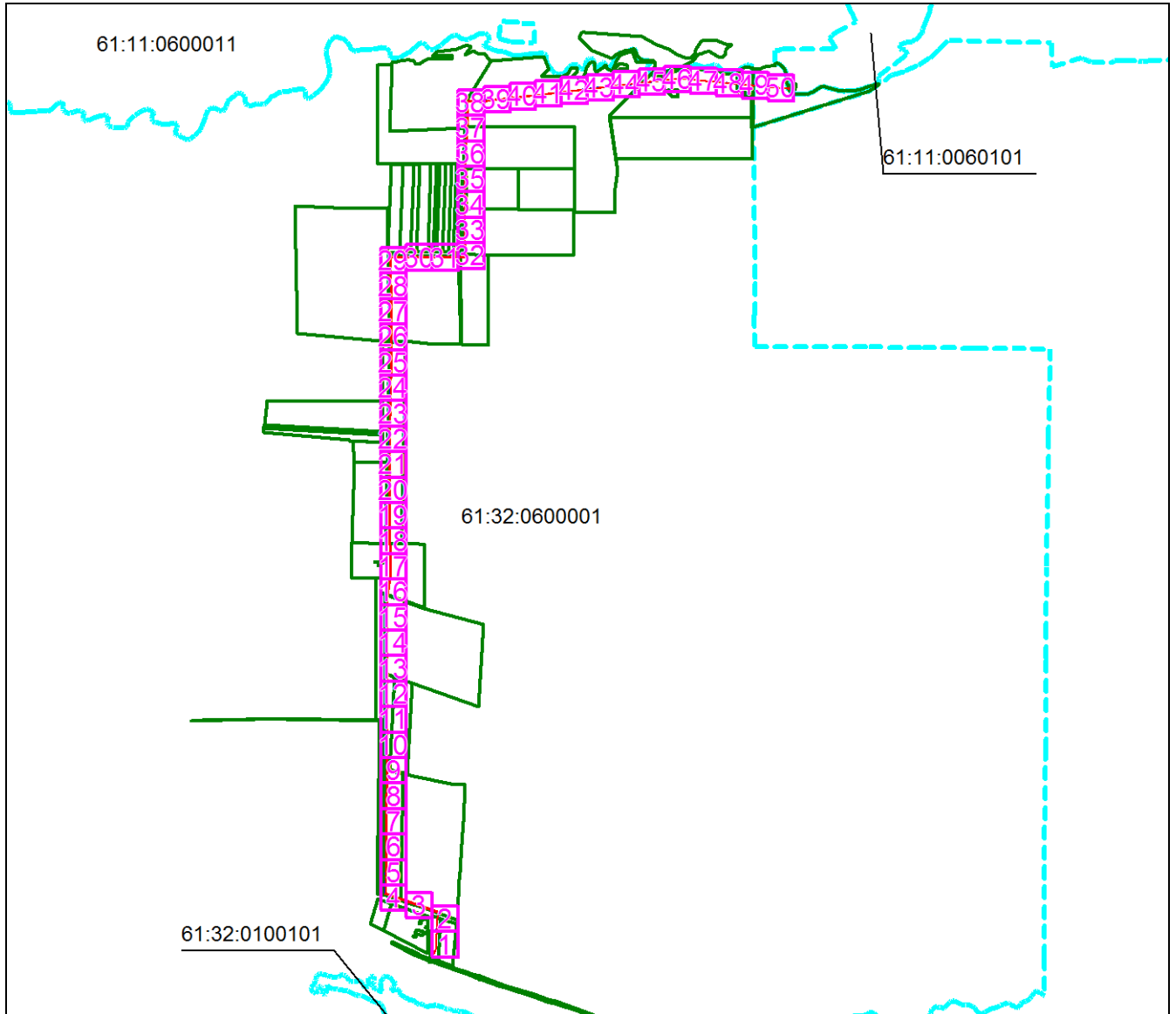
местоположения границ населенных пунктов, территориальных зон,
особо охраняемых природных территорий,
зон с особыми условиями использования территории

**Публичный сервитут в отношении земель и земельных участков в целях строительства и
эксплуатации линейного объекта «Межпоселковый газопровод от п. Привольный до х. Савдя
Заветинского района Ростовской области»**

(наименование объекта, местоположение границ которого описано)



Схема расположения границ публичного сервитута

Основной лист



Масштаб 1: 90000

Используемые условные знаки и обозначения:

-  — область выносного листа,
-  — номер выносного листа.

Остальные используемые условные знаки и обозначения приведены на отдельной странице в конце раздела.

ГРАФИЧЕСКОЕ ОПИСАНИЕ

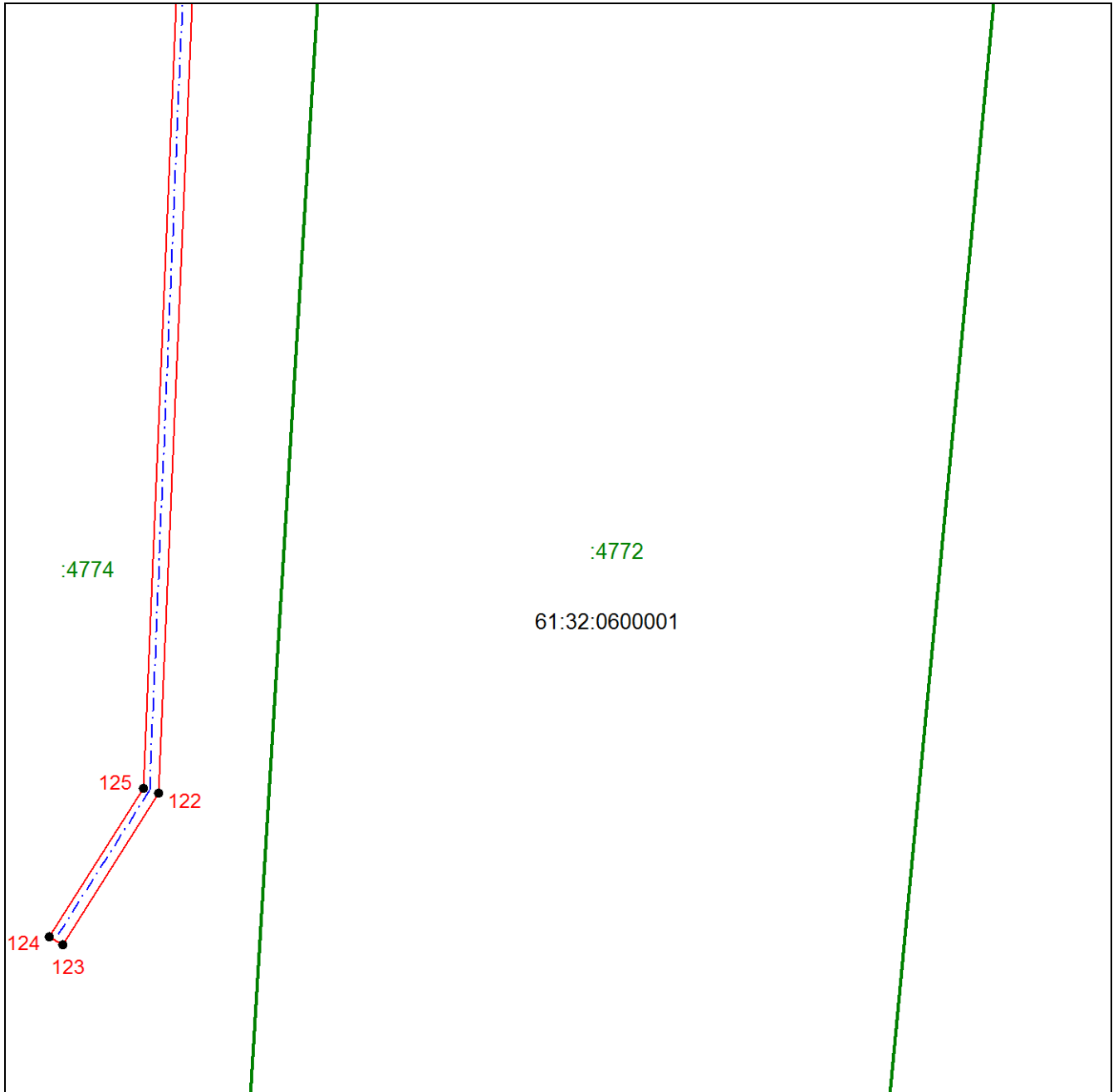
местоположения границ населенных пунктов, территориальных зон,
особо охраняемых природных территорий,
зон с особыми условиями использования территории

**Публичный сервитут в отношении земель и земельных участков в целях строительства и
эксплуатации линейного объекта «Межпоселковый газопровод от п. Привольный до х. Савдя
Заветинского района Ростовской области»**

(наименование объекта, местоположение границ которого описано)

Схема расположения границ публичного сервитута

Выносной лист №1



Масштаб 1:2000

Используемые условные знаки и обозначения приведены на отдельной странице в конце раздела.

ГРАФИЧЕСКОЕ ОПИСАНИЕ

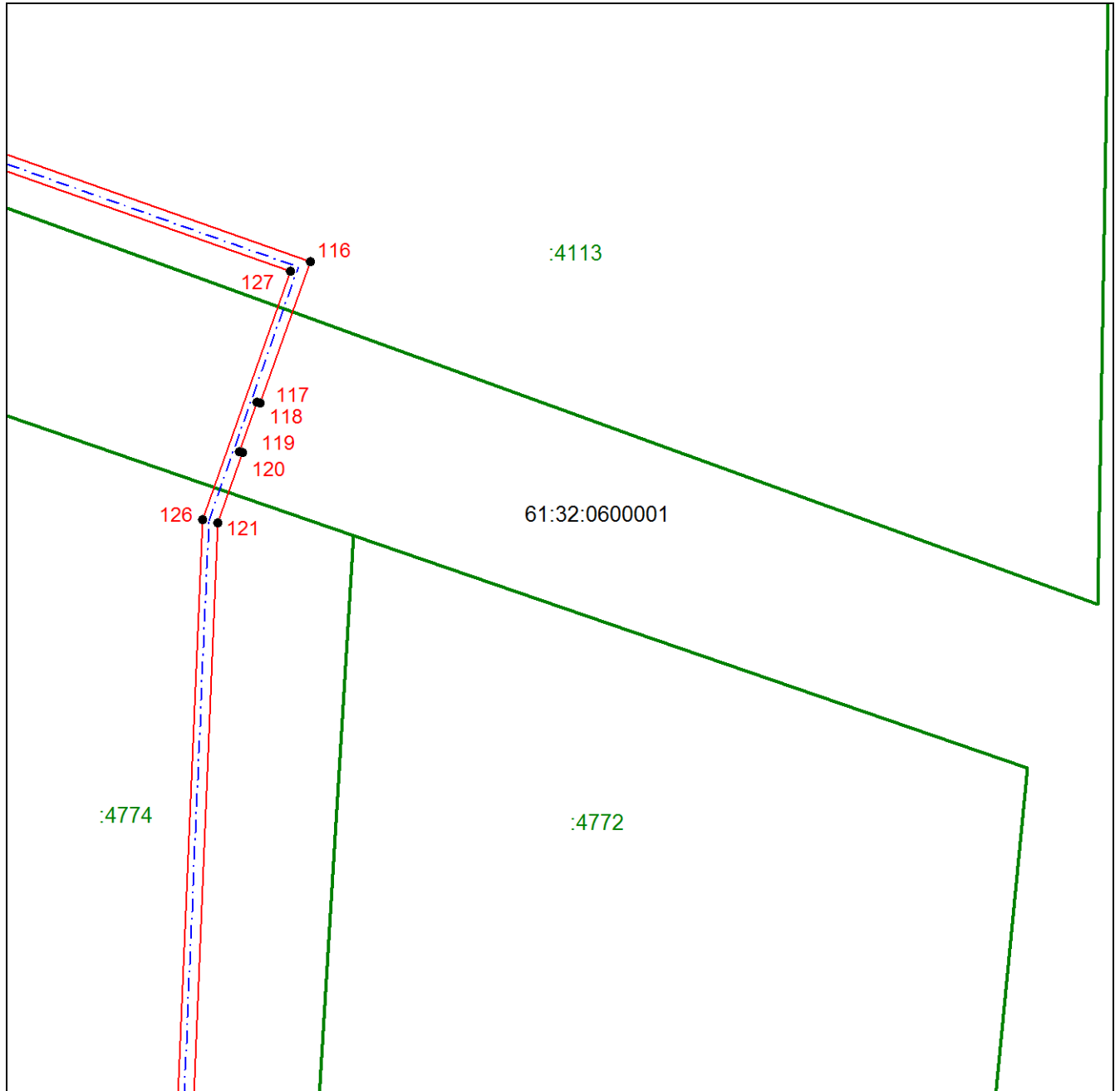
местоположения границ населенных пунктов, территориальных зон,
особо охраняемых природных территорий,
зон с особыми условиями использования территории

**Публичный сервитут в отношении земель и земельных участков в целях строительства и
эксплуатации линейного объекта «Межпоселковый газопровод от п. Привольный до х. Савдя
Заветинского района Ростовской области»**

(наименование объекта, местоположение границ которого описано)

Схема расположения границ публичного сервитута

Выносной лист №2



Масштаб 1:2000

Используемые условные знаки и обозначения приведены на отдельной странице в конце раздела.

ГРАФИЧЕСКОЕ ОПИСАНИЕ

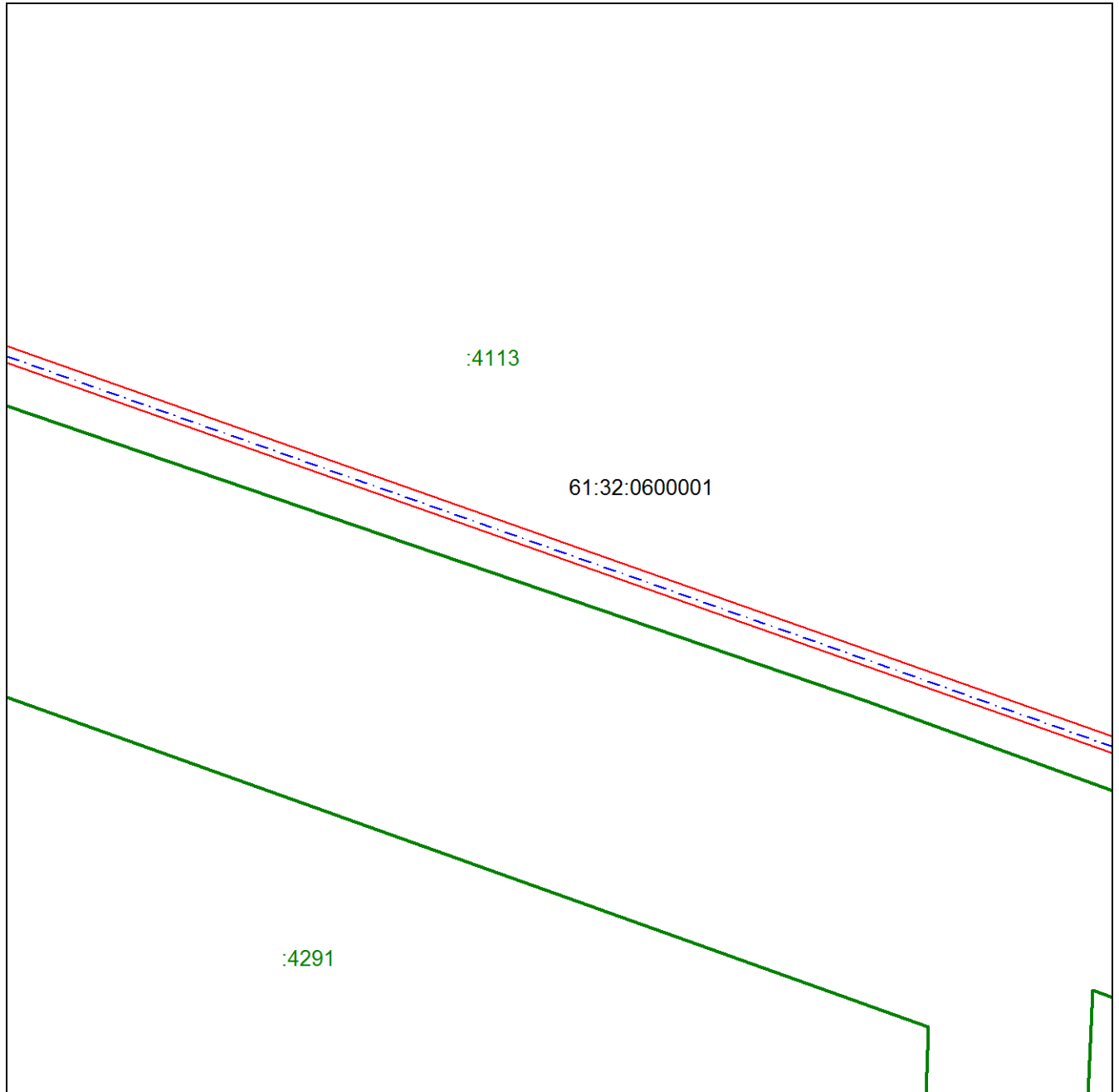
местоположения границ населенных пунктов, территориальных зон,
особо охраняемых природных территорий,
зон с особыми условиями использования территории

**Публичный сервитут в отношении земель и земельных участков в целях строительства и
эксплуатации линейного объекта «Межпоселковый газопровод от п. Привольный до х. Савдя
Заветинского района Ростовской области»**

(наименование объекта, местоположение границ которого описано)

Схема расположения границ публичного сервитута

Выносной лист №3



Масштаб 1:2000

Используемые условные знаки и обозначения приведены на отдельной странице в конце раздела.

ГРАФИЧЕСКОЕ ОПИСАНИЕ

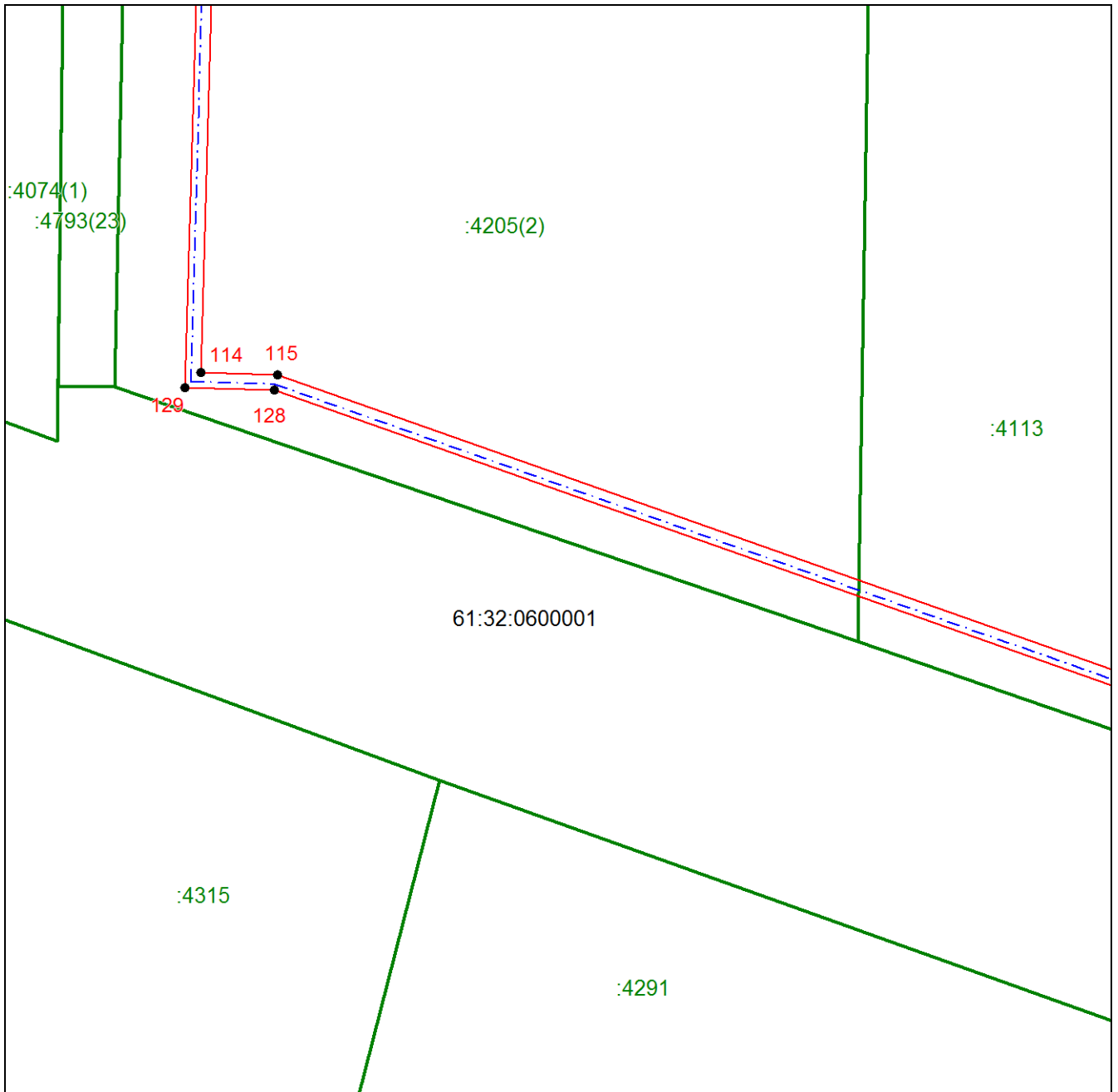
местоположения границ населенных пунктов, территориальных зон,
особо охраняемых природных территорий,
зон с особыми условиями использования территории

**Публичный сервитут в отношении земель и земельных участков в целях строительства и
эксплуатации линейного объекта «Межпоселковый газопровод от п. Привольный до х. Савдя
Заветинского района Ростовской области»**

(наименование объекта, местоположение границ которого описано)

Схема расположения границ публичного сервитута

Выносной лист №4



Масштаб 1:2000

Используемые условные знаки и обозначения приведены на отдельной странице в конце раздела.

ГРАФИЧЕСКОЕ ОПИСАНИЕ

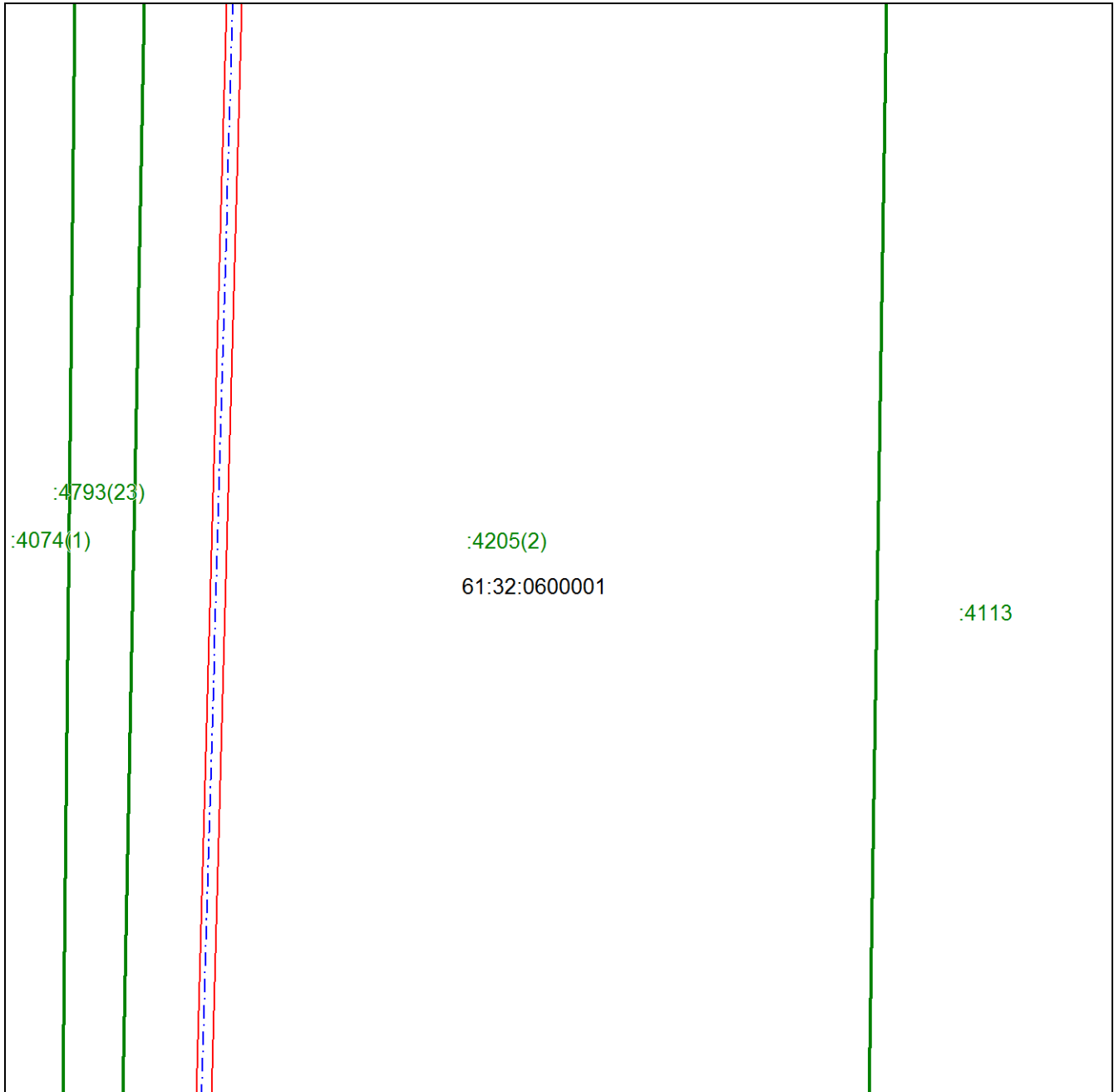
местоположения границ населенных пунктов, территориальных зон,
особо охраняемых природных территорий,
зон с особыми условиями использования территории

**Публичный сервитут в отношении земель и земельных участков в целях строительства и
эксплуатации линейного объекта «Межпоселковый газопровод от п. Привольный до х. Савдя
Заветинского района Ростовской области»**

(наименование объекта, местоположение границ которого описано)

Схема расположения границ публичного сервитута

Выносной лист №5



Масштаб 1:2000

Используемые условные знаки и обозначения приведены на отдельной странице в конце раздела.

ГРАФИЧЕСКОЕ ОПИСАНИЕ


местоположения границ населенных пунктов, территориальных зон,
особо охраняемых природных территорий,
зон с особыми условиями использования территории

**Публичный сервитут в отношении земель и земельных участков в целях строительства и
эксплуатации линейного объекта «Межпоселковый газопровод от п. Привольный до х. Савдя
Заветинского района Ростовской области»**

(наименование объекта, местоположение границ которого описано)

Схема расположения границ публичного сервитута

Выносной лист №6



Масштаб 1:2000

Используемые условные знаки и обозначения приведены на отдельной странице в конце раздела.

ГРАФИЧЕСКОЕ ОПИСАНИЕ

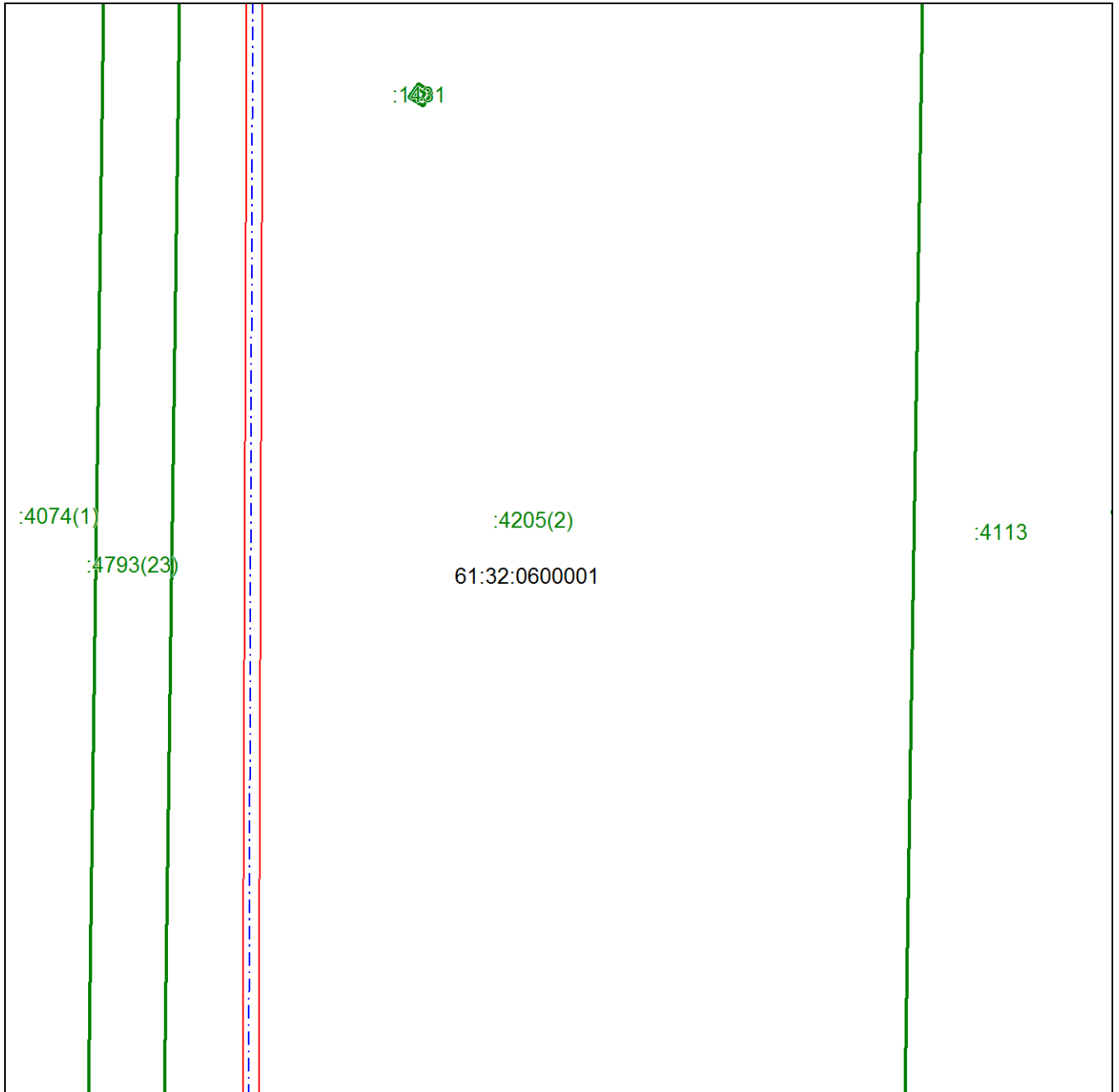
местоположения границ населенных пунктов, территориальных зон,
особо охраняемых природных территорий,
зон с особыми условиями использования территории

**Публичный сервитут в отношении земель и земельных участков в целях строительства и
эксплуатации линейного объекта «Межпоселковый газопровод от п. Привольный до х. Савдя
Заветинского района Ростовской области»**

(наименование объекта, местоположение границ которого описано)

Схема расположения границ публичного сервитута

Выносной лист №7



Масштаб 1:2000

Используемые условные знаки и обозначения приведены на отдельной странице в конце раздела.

ГРАФИЧЕСКОЕ ОПИСАНИЕ

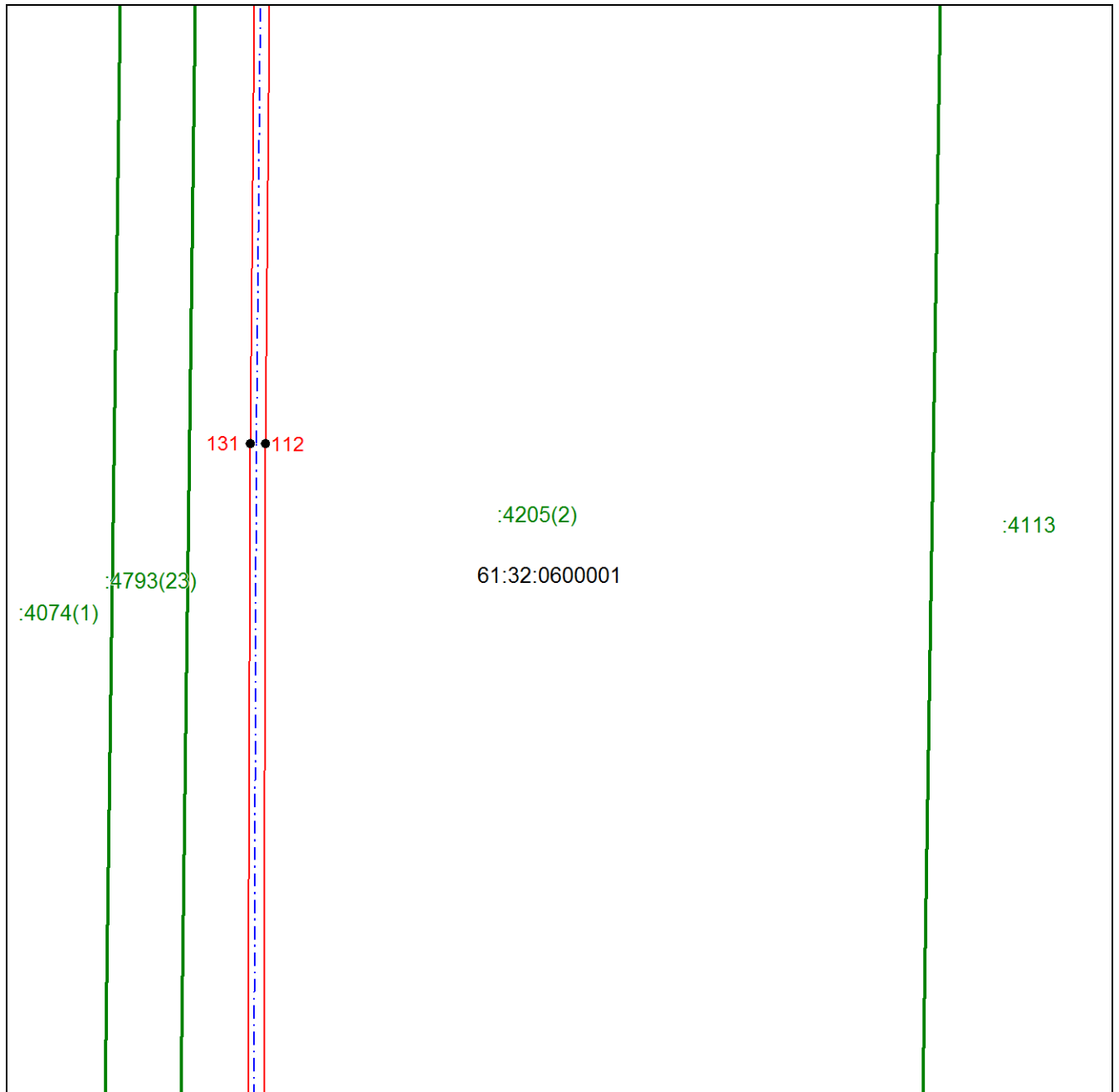
местоположения границ населенных пунктов, территориальных зон,
особо охраняемых природных территорий,
зон с особыми условиями использования территории

**Публичный сервитут в отношении земель и земельных участков в целях строительства и
эксплуатации линейного объекта «Межпоселковый газопровод от п. Привольный до х. Савдя
Заветинского района Ростовской области»**

(наименование объекта, местоположение границ которого описано)

Схема расположения границ публичного сервитута

Выносной лист №8



Масштаб 1:2000

Используемые условные знаки и обозначения приведены на отдельной странице в конце раздела.

ГРАФИЧЕСКОЕ ОПИСАНИЕ

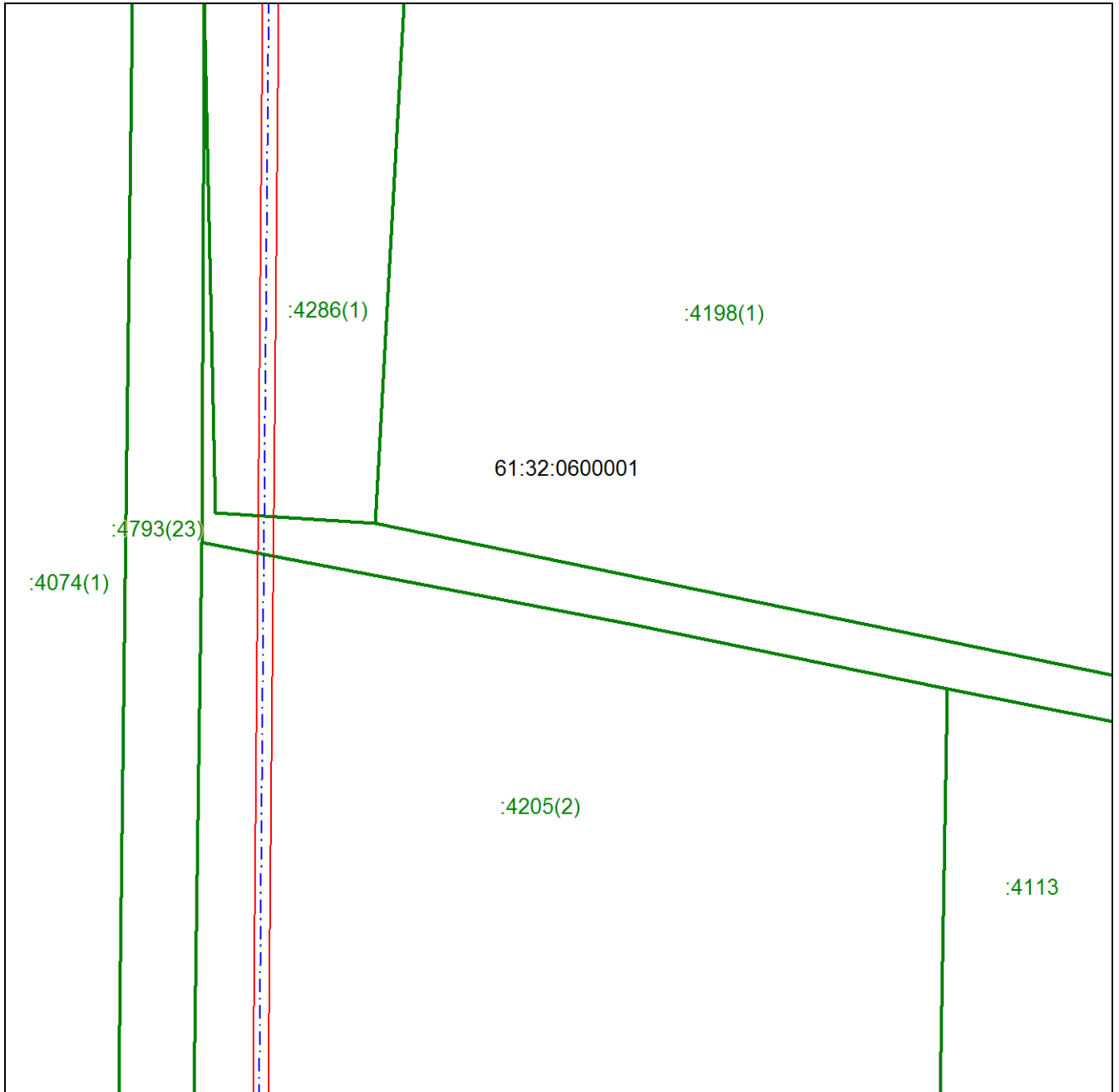
местоположения границ населенных пунктов, территориальных зон,
особо охраняемых природных территорий,
зон с особыми условиями использования территории

**Публичный сервитут в отношении земель и земельных участков в целях строительства и
эксплуатации линейного объекта «Межпоселковый газопровод от п. Привольный до х. Савдя
Заветинского района Ростовской области»**

(наименование объекта, местоположение границ которого описано)

Схема расположения границ публичного сервитута

Выносной лист №9



Масштаб 1:2000

Используемые условные знаки и обозначения приведены на отдельной странице в конце раздела.

ГРАФИЧЕСКОЕ ОПИСАНИЕ

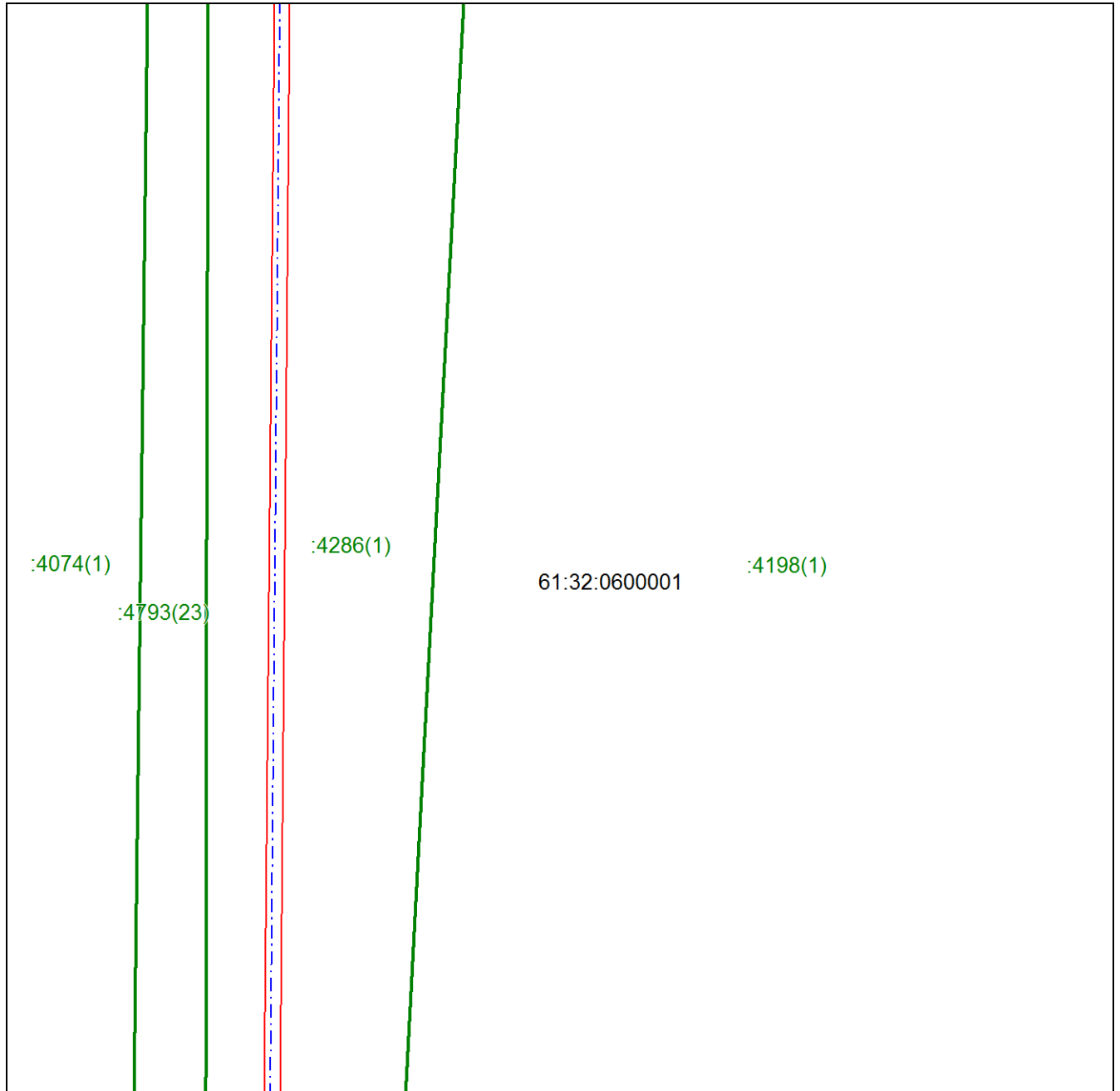
местоположения границ населенных пунктов, территориальных зон,
особо охраняемых природных территорий,
зон с особыми условиями использования территории

**Публичный сервитут в отношении земель и земельных участков в целях строительства и
эксплуатации линейного объекта «Межпоселковый газопровод от п. Привольный до х. Савдя
Заветинского района Ростовской области»**

(наименование объекта, местоположение границ которого описано)

Схема расположения границ публичного сервитута

Выносной лист №10



Масштаб 1:2000

Используемые условные знаки и обозначения приведены на отдельной странице в конце раздела.

ГРАФИЧЕСКОЕ ОПИСАНИЕ

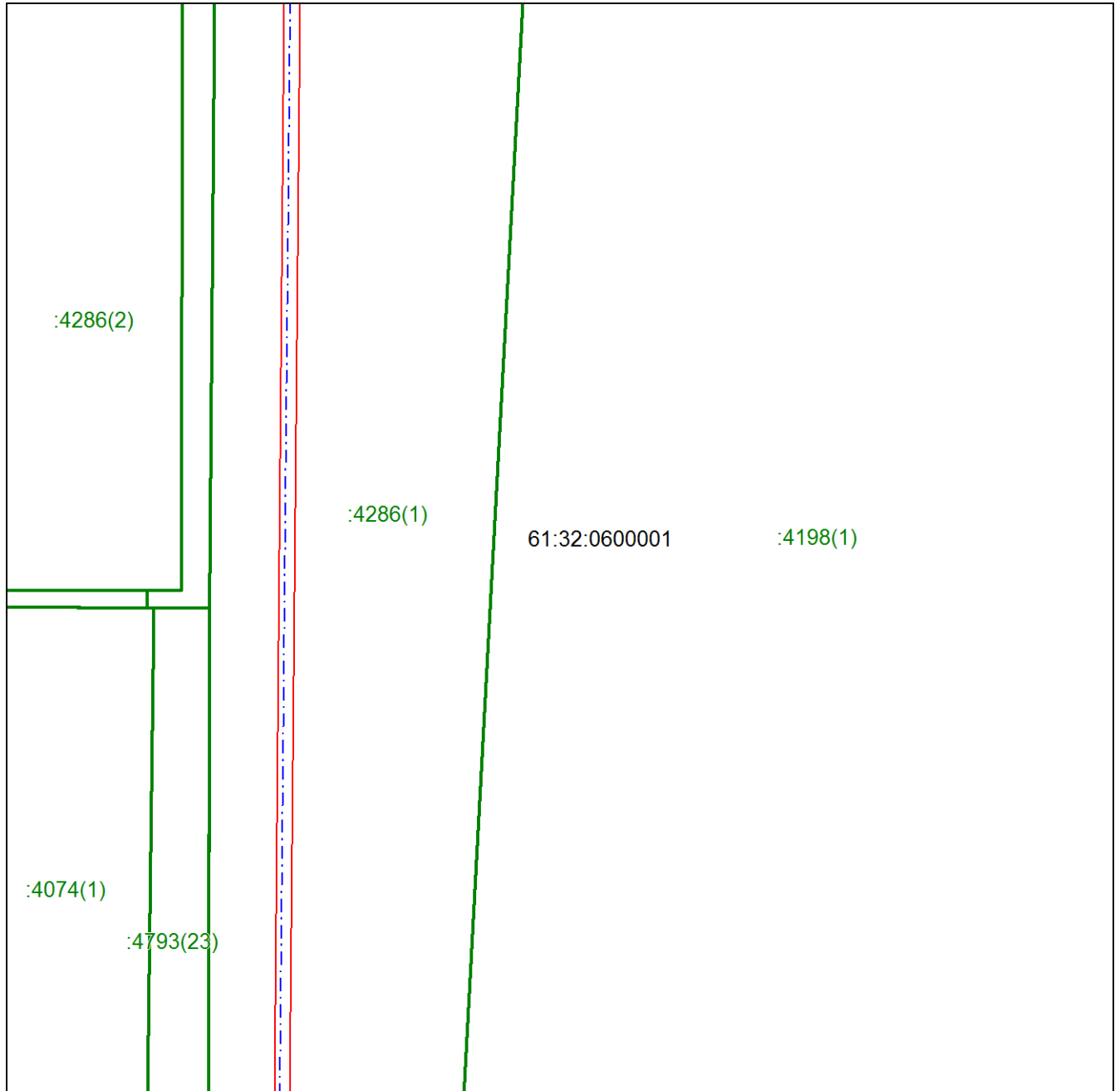
местоположения границ населенных пунктов, территориальных зон,
особо охраняемых природных территорий,
зон с особыми условиями использования территории

**Публичный сервитут в отношении земель и земельных участков в целях строительства и
эксплуатации линейного объекта «Межпоселковый газопровод от п. Привольный до х. Савдя
Заветинского района Ростовской области»**

(наименование объекта, местоположение границ которого описано)

Схема расположения границ публичного сервитута

Выносной лист №11



Масштаб 1:2000

Используемые условные знаки и обозначения приведены на отдельной странице в конце раздела.

ГРАФИЧЕСКОЕ ОПИСАНИЕ

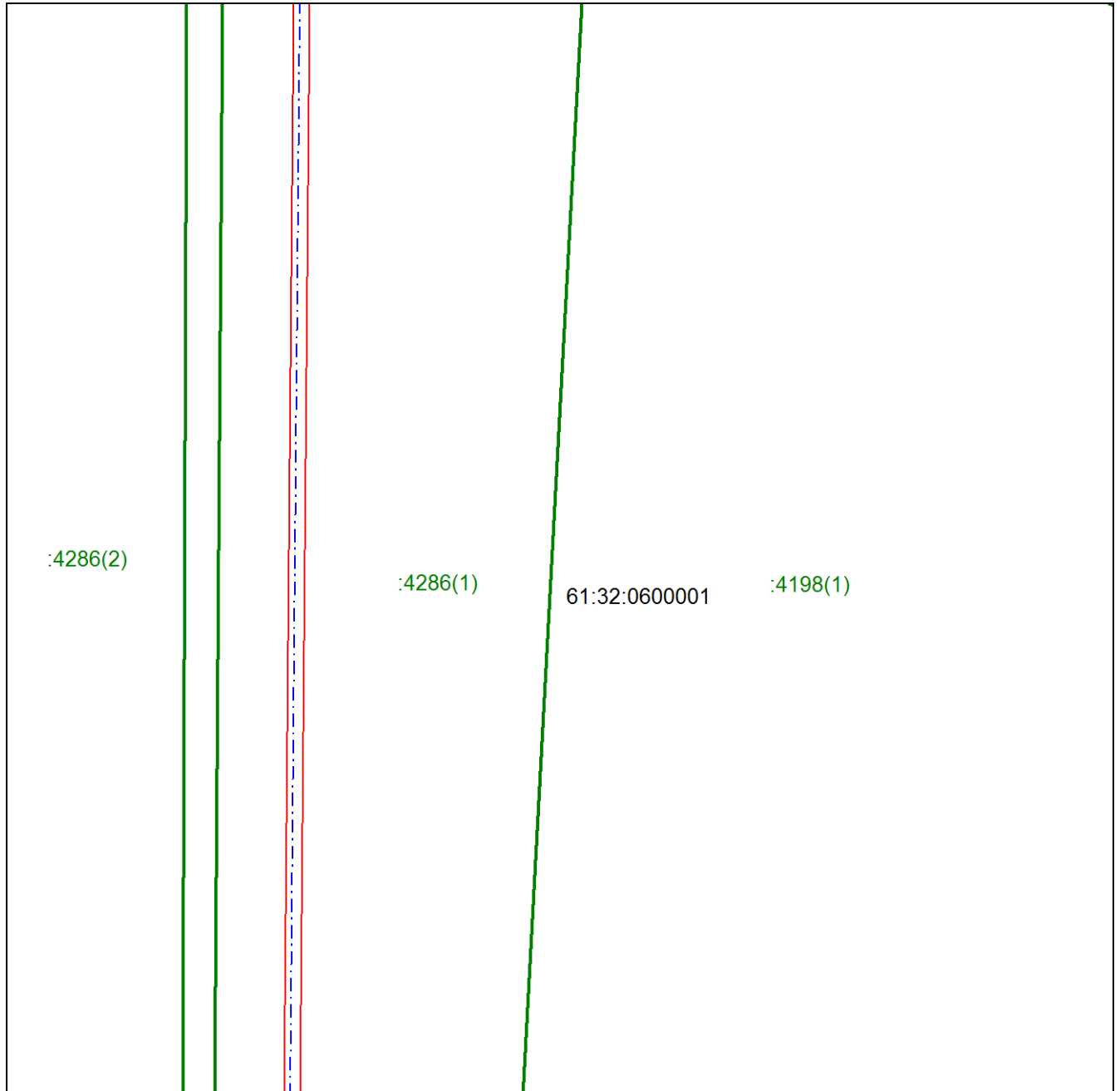
местоположения границ населенных пунктов, территориальных зон,
особо охраняемых природных территорий,
зон с особыми условиями использования территории

**Публичный сервитут в отношении земель и земельных участков в целях строительства и
эксплуатации линейного объекта «Межпоселковый газопровод от п. Привольный до х. Савдя
Заветинского района Ростовской области»**

(наименование объекта, местоположение границ которого описано)

Схема расположения границ публичного сервитута

Выносной лист №12



Масштаб 1:2000

Используемые условные знаки и обозначения приведены на отдельной странице в конце раздела.

ГРАФИЧЕСКОЕ ОПИСАНИЕ

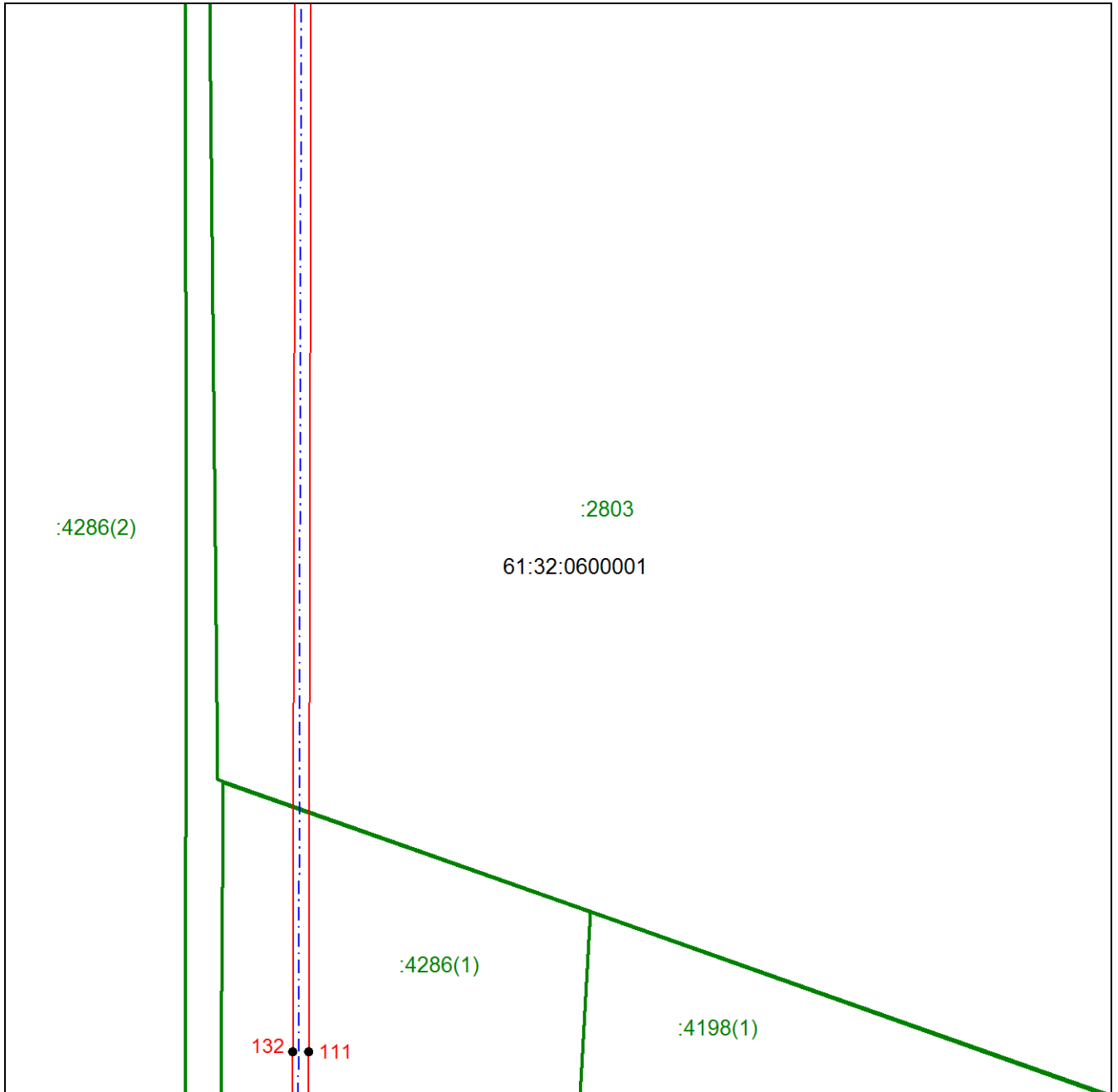
местоположения границ населенных пунктов, территориальных зон,
особо охраняемых природных территорий,
зон с особыми условиями использования территории

**Публичный сервитут в отношении земель и земельных участков в целях строительства и
эксплуатации линейного объекта «Межпоселковый газопровод от п. Привольный до х. Савдя
Заветинского района Ростовской области»**

(наименование объекта, местоположение границ которого описано)

Схема расположения границ публичного сервитута

Выносной лист №13



Масштаб 1:2000

Используемые условные знаки и обозначения приведены на отдельной странице в конце раздела.

ГРАФИЧЕСКОЕ ОПИСАНИЕ

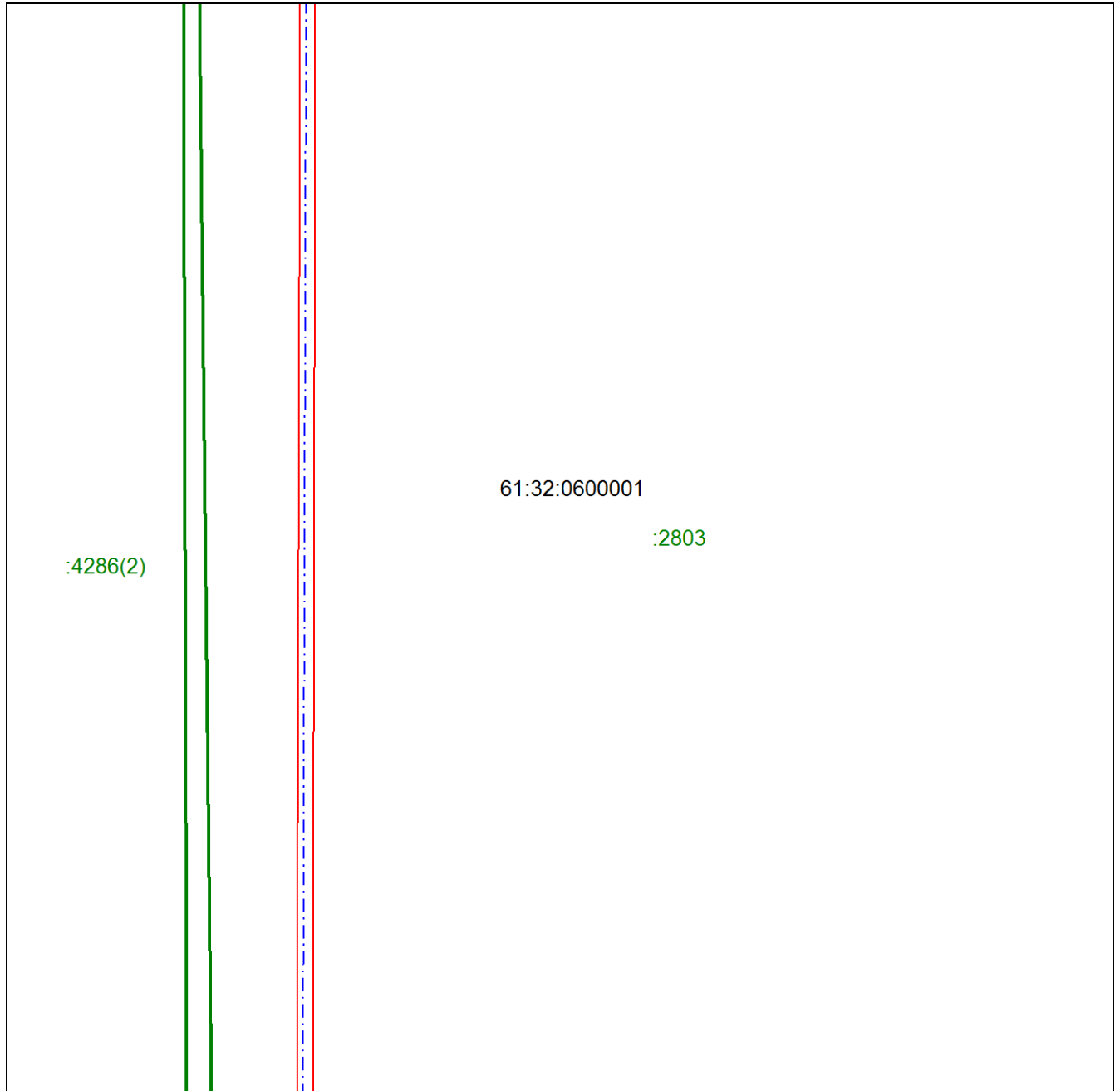
местоположения границ населенных пунктов, территориальных зон,
особо охраняемых природных территорий,
зон с особыми условиями использования территории

**Публичный сервитут в отношении земель и земельных участков в целях строительства и
эксплуатации линейного объекта «Межпоселковый газопровод от п. Привольный до х. Савдя
Заветинского района Ростовской области»**

(наименование объекта, местоположение границ которого описано)

Схема расположения границ публичного сервитута

Выносной лист №14



Масштаб 1:2000

Используемые условные знаки и обозначения приведены на отдельной странице в конце раздела.

ГРАФИЧЕСКОЕ ОПИСАНИЕ

местоположения границ населенных пунктов, территориальных зон,
особо охраняемых природных территорий,
зон с особыми условиями использования территории

**Публичный сервитут в отношении земель и земельных участков в целях строительства и
эксплуатации линейного объекта «Межпоселковый газопровод от п. Привольный до х. Савдя
Заветинского района Ростовской области»**

(наименование объекта, местоположение границ которого описано)

Схема расположения границ публичного сервитута

Выносной лист №15



Масштаб 1:2000

Используемые условные знаки и обозначения приведены на отдельной странице в конце раздела.

ГРАФИЧЕСКОЕ ОПИСАНИЕ

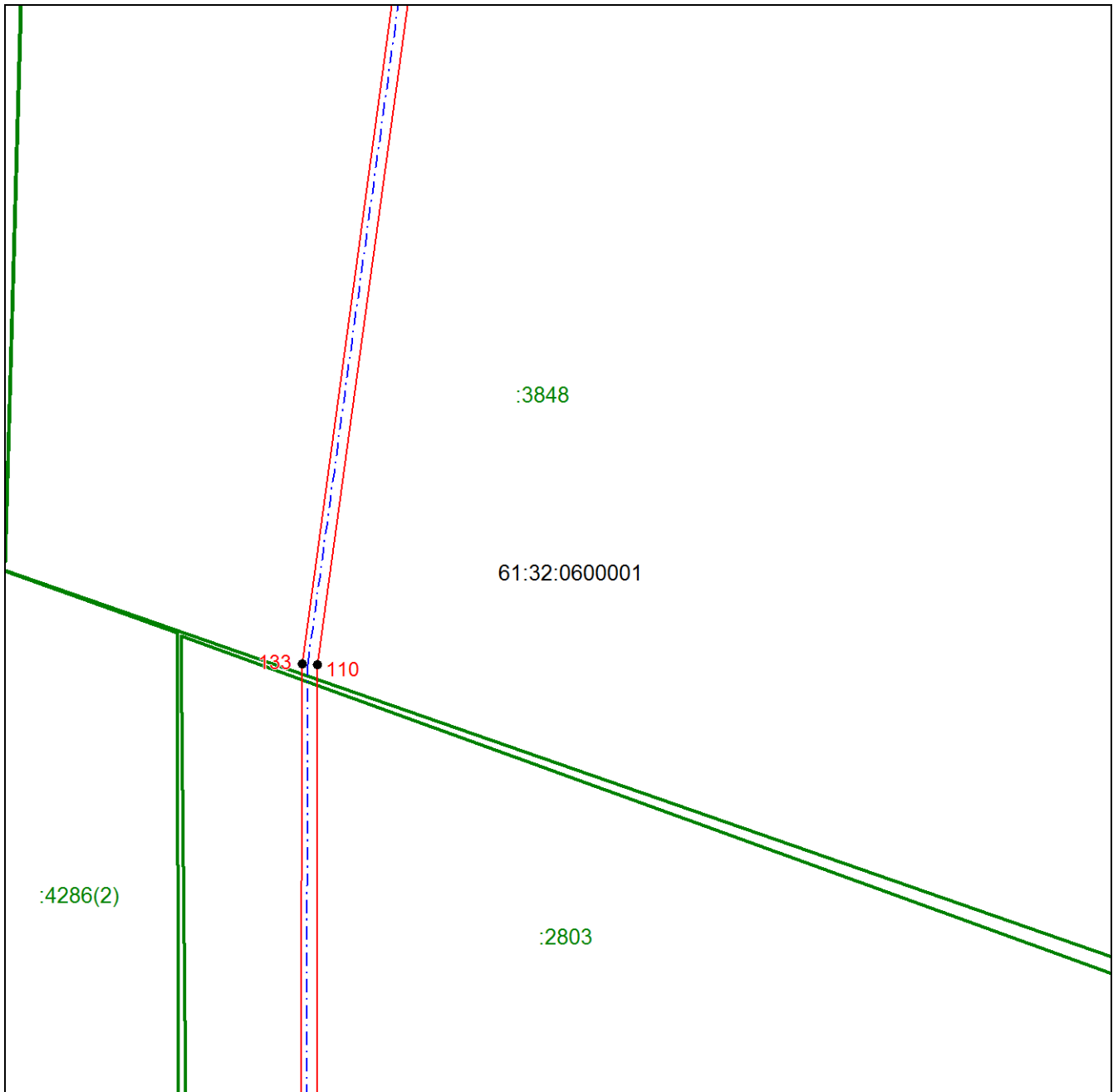
местоположения границ населенных пунктов, территориальных зон,
особо охраняемых природных территорий,
зон с особыми условиями использования территории

**Публичный сервитут в отношении земель и земельных участков в целях строительства и
эксплуатации линейного объекта «Межпоселковый газопровод от п. Привольный до х. Савдя
Заветинского района Ростовской области»**

(наименование объекта, местоположение границ которого описано)

Схема расположения границ публичного сервитута

Выносной лист №16



Масштаб 1:2000

Используемые условные знаки и обозначения приведены на отдельной странице в конце раздела.

ГРАФИЧЕСКОЕ ОПИСАНИЕ

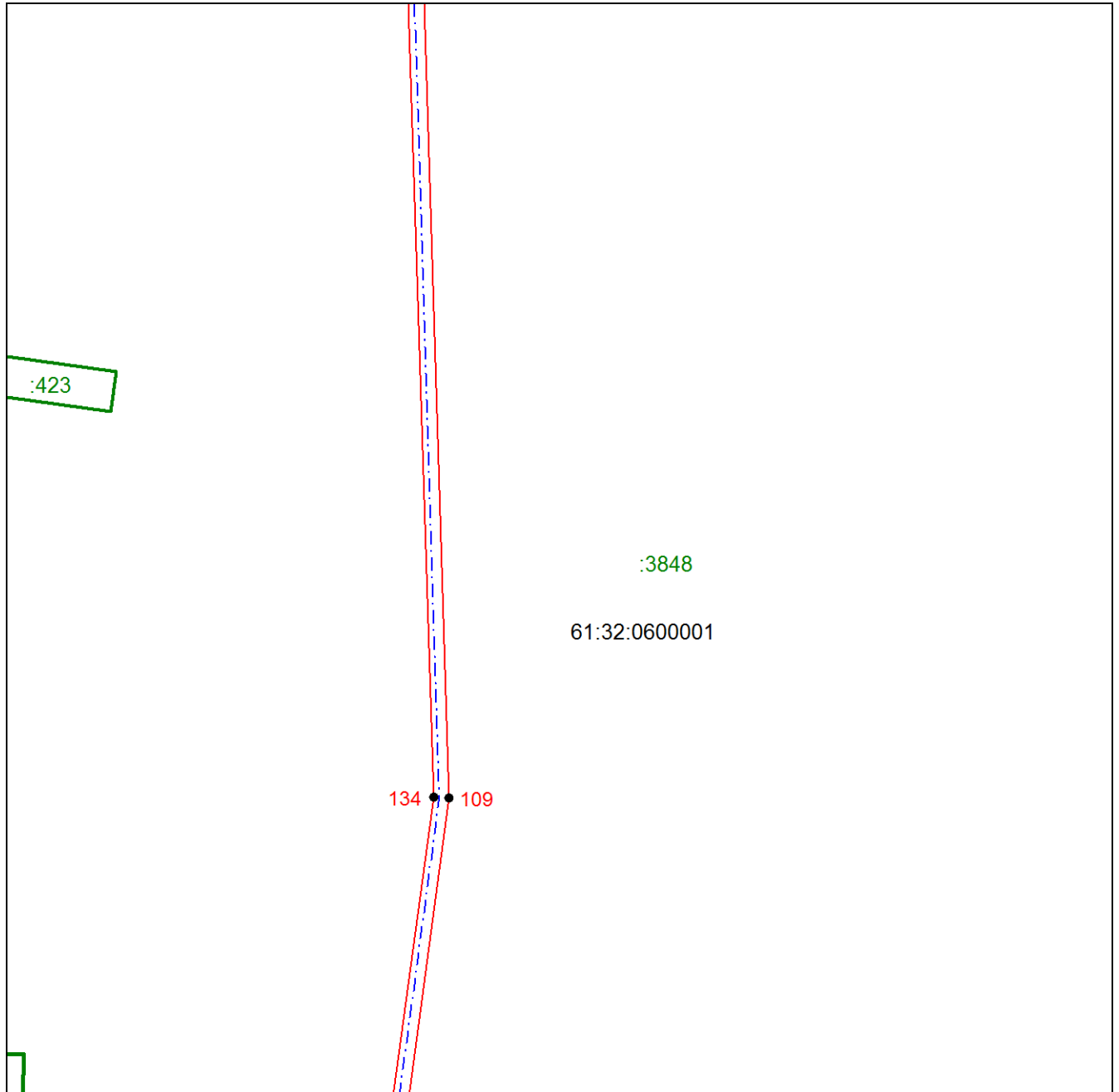
местоположения границ населенных пунктов, территориальных зон,
особо охраняемых природных территорий,
зон с особыми условиями использования территории

**Публичный сервитут в отношении земель и земельных участков в целях строительства и
эксплуатации линейного объекта «Межпоселковый газопровод от п. Привольный до х. Савдя
Заветинского района Ростовской области»**

(наименование объекта, местоположение границ которого описано)

Схема расположения границ публичного сервитута

Выносной лист №17



Масштаб 1:2000

Используемые условные знаки и обозначения приведены на отдельной странице в конце раздела.

ГРАФИЧЕСКОЕ ОПИСАНИЕ

местоположения границ населенных пунктов, территориальных зон,
особо охраняемых природных территорий,
зон с особыми условиями использования территории

**Публичный сервитут в отношении земель и земельных участков в целях строительства и
эксплуатации линейного объекта «Межпоселковый газопровод от п. Привольный до х. Савдя
Заветинского района Ростовской области»**

(наименование объекта, местоположение границ которого описано)

Схема расположения границ публичного сервитута

Выносной лист №18



Масштаб 1:2000

Используемые условные знаки и обозначения приведены на отдельной странице в конце раздела.

ГРАФИЧЕСКОЕ ОПИСАНИЕ

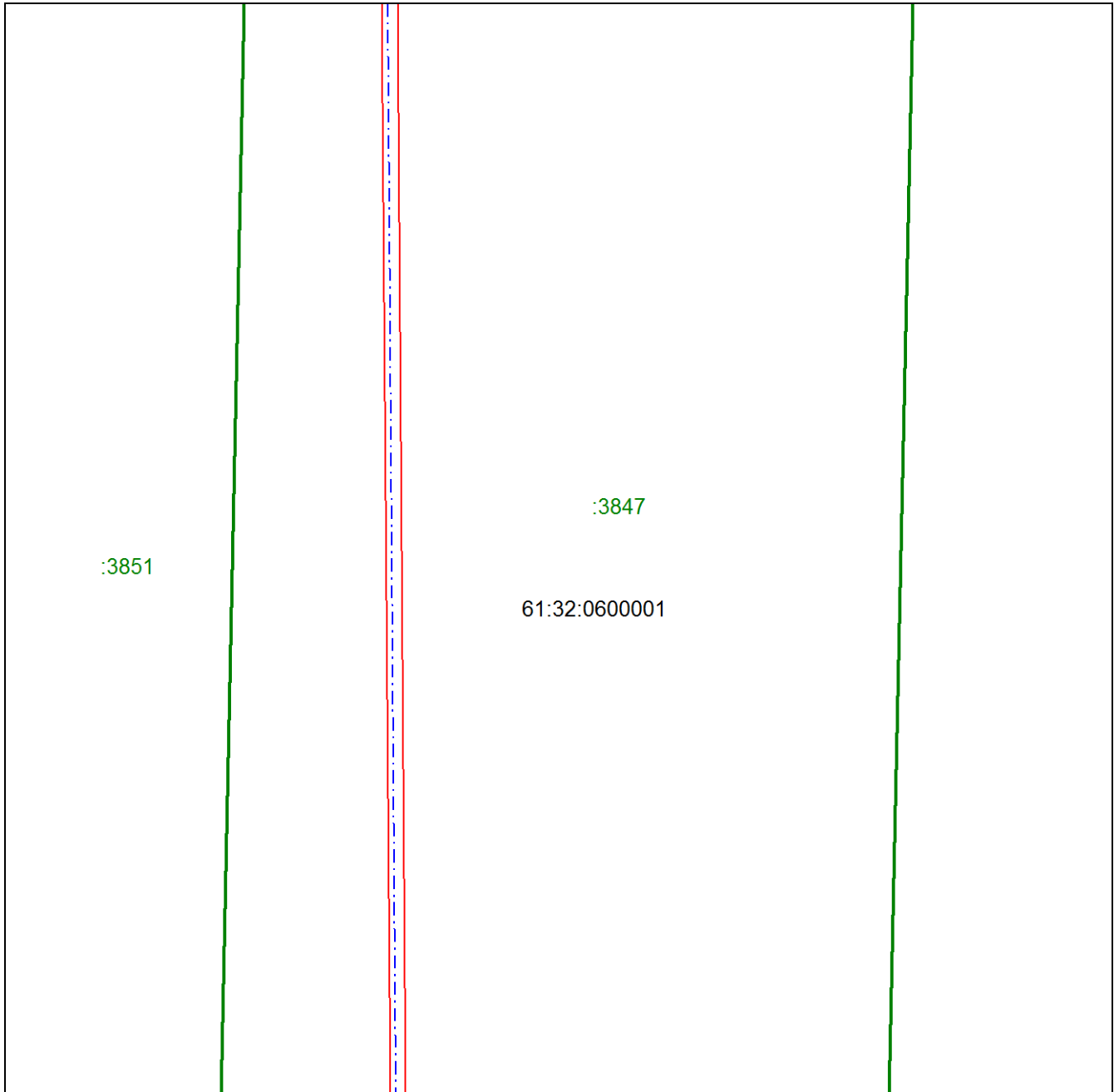
местоположения границ населенных пунктов, территориальных зон,
особо охраняемых природных территорий,
зон с особыми условиями использования территории

**Публичный сервитут в отношении земель и земельных участков в целях строительства и
эксплуатации линейного объекта «Межпоселковый газопровод от п. Привольный до х. Савдя
Заветинского района Ростовской области»**

(наименование объекта, местоположение границ которого описано)

Схема расположения границ публичного сервитута

Выносной лист №19



Масштаб 1:2000

Используемые условные знаки и обозначения приведены на отдельной странице в конце раздела.

ГРАФИЧЕСКОЕ ОПИСАНИЕ

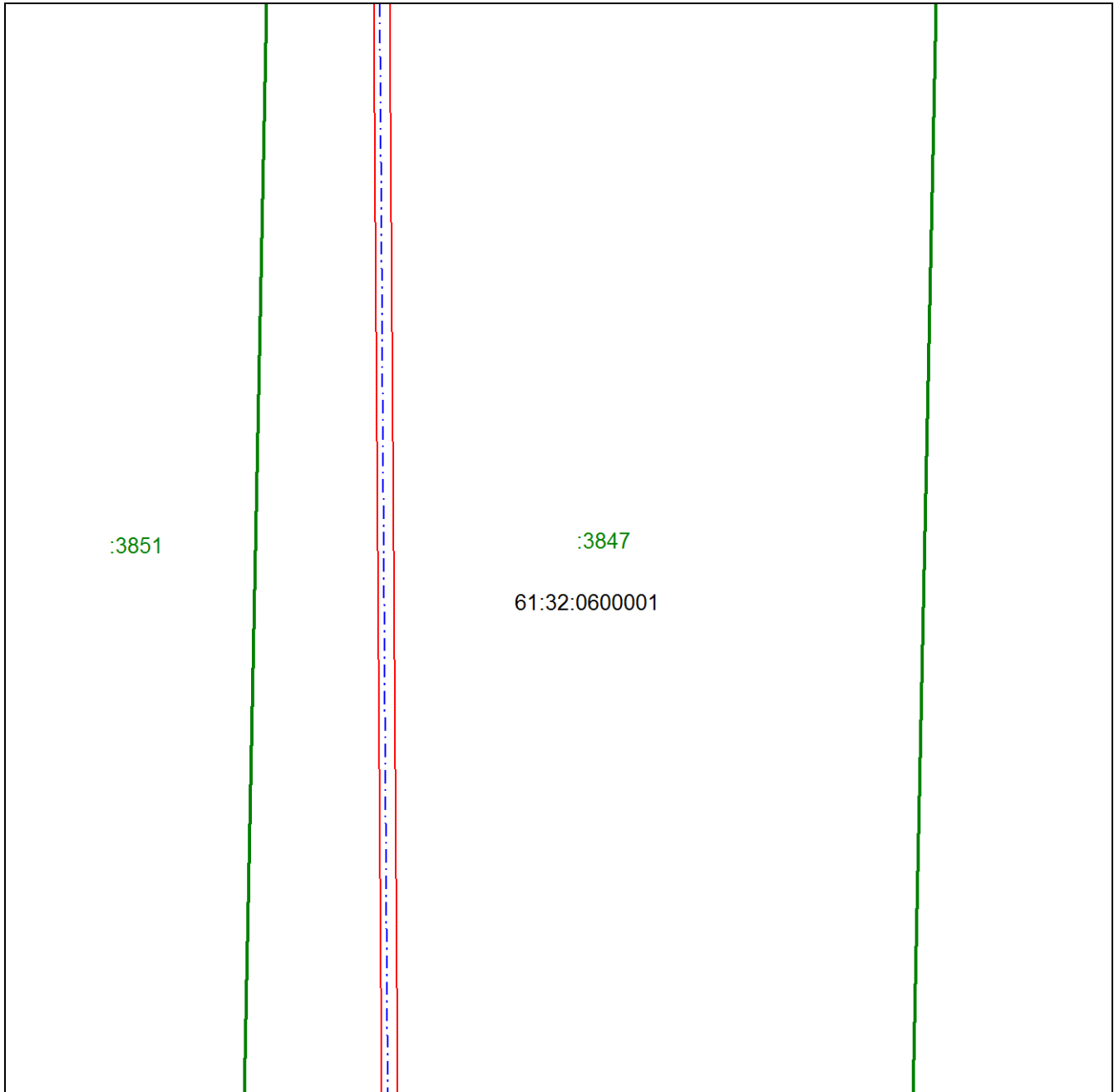
местоположения границ населенных пунктов, территориальных зон,
особо охраняемых природных территорий,
зон с особыми условиями использования территории

**Публичный сервитут в отношении земель и земельных участков в целях строительства и
эксплуатации линейного объекта «Межпоселковый газопровод от п. Привольный до х. Савдя
Заветинского района Ростовской области»**

(наименование объекта, местоположение границ которого описано)

Схема расположения границ публичного сервитута

Выносной лист №20



Масштаб 1:2000

Используемые условные знаки и обозначения приведены на отдельной странице в конце раздела.

ГРАФИЧЕСКОЕ ОПИСАНИЕ

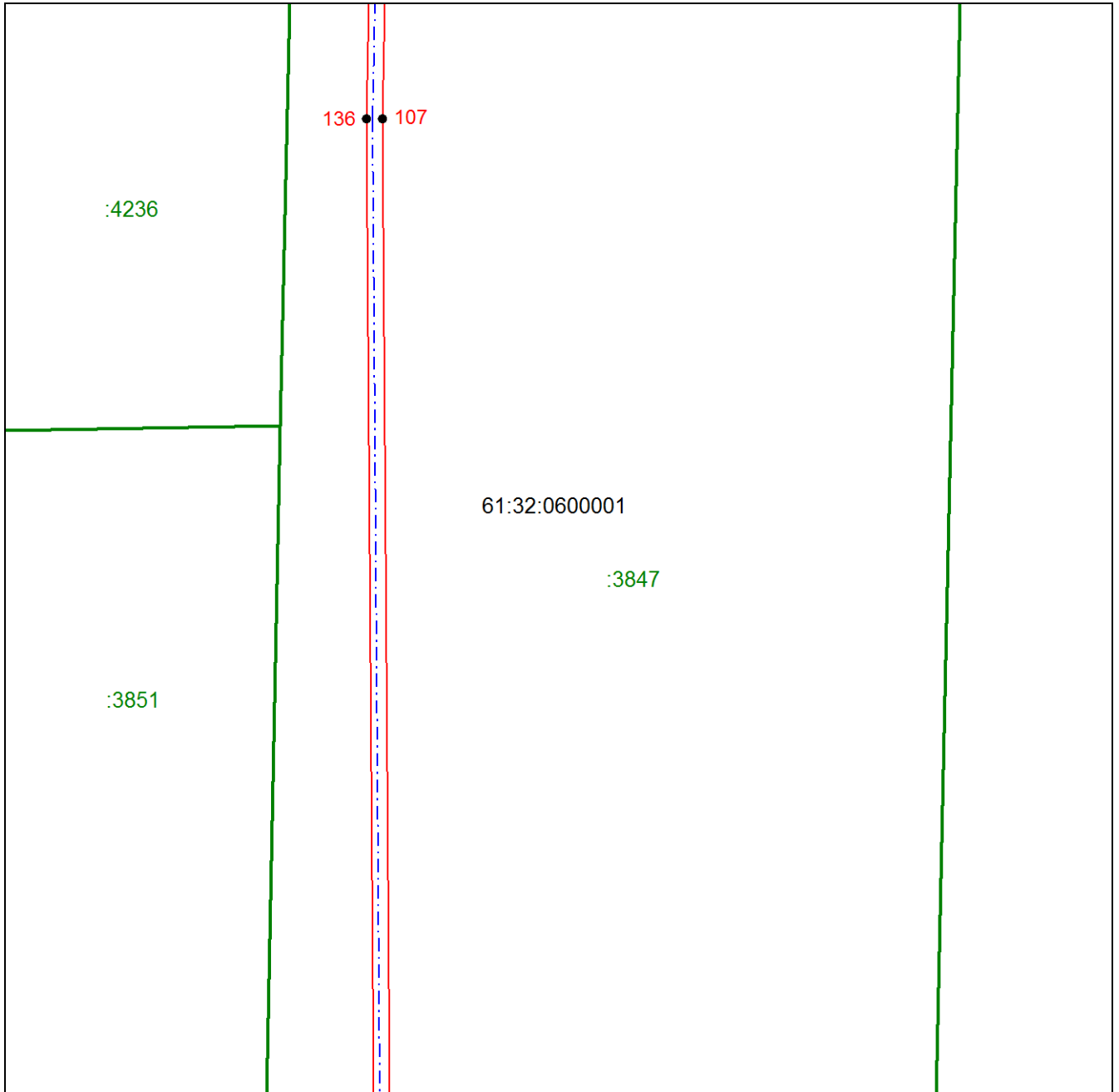
местоположения границ населенных пунктов, территориальных зон,
особо охраняемых природных территорий,
зон с особыми условиями использования территории

**Публичный сервитут в отношении земель и земельных участков в целях строительства и
эксплуатации линейного объекта «Межпоселковый газопровод от п. Привольный до х. Савдя
Заветинского района Ростовской области»**

(наименование объекта, местоположение границ которого описано)

Схема расположения границ публичного сервитута

Выносной лист №21



Масштаб 1:2000

Используемые условные знаки и обозначения приведены на отдельной странице в конце раздела.

ГРАФИЧЕСКОЕ ОПИСАНИЕ

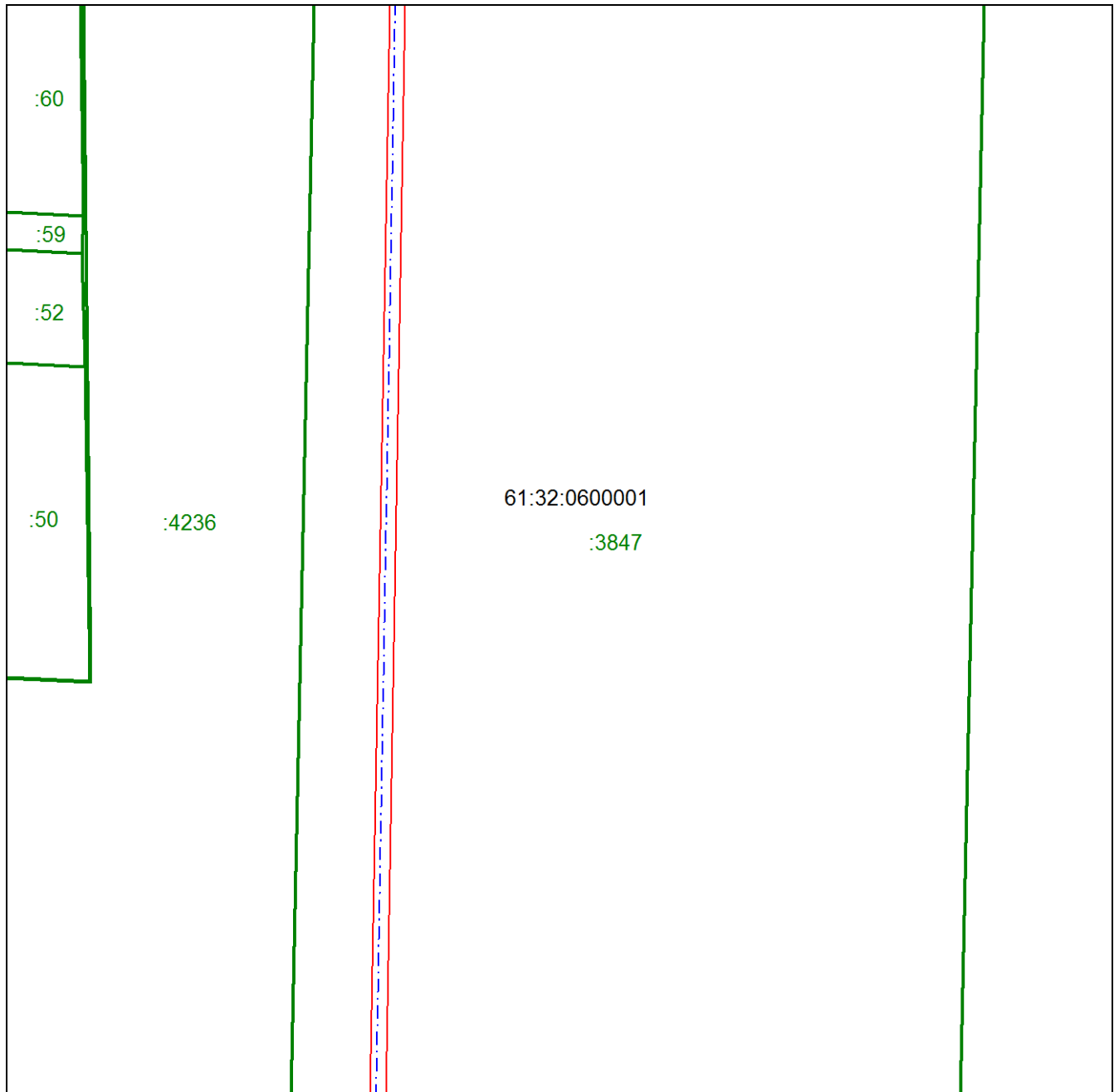
местоположения границ населенных пунктов, территориальных зон,
особо охраняемых природных территорий,
зон с особыми условиями использования территории

**Публичный сервитут в отношении земель и земельных участков в целях строительства и
эксплуатации линейного объекта «Межпоселковый газопровод от п. Привольный до х. Савдя
Заветинского района Ростовской области»**

(наименование объекта, местоположение границ которого описано)

Схема расположения границ публичного сервитута

Выносной лист №22



Масштаб 1:2000

Используемые условные знаки и обозначения приведены на отдельной странице в конце раздела.

ГРАФИЧЕСКОЕ ОПИСАНИЕ

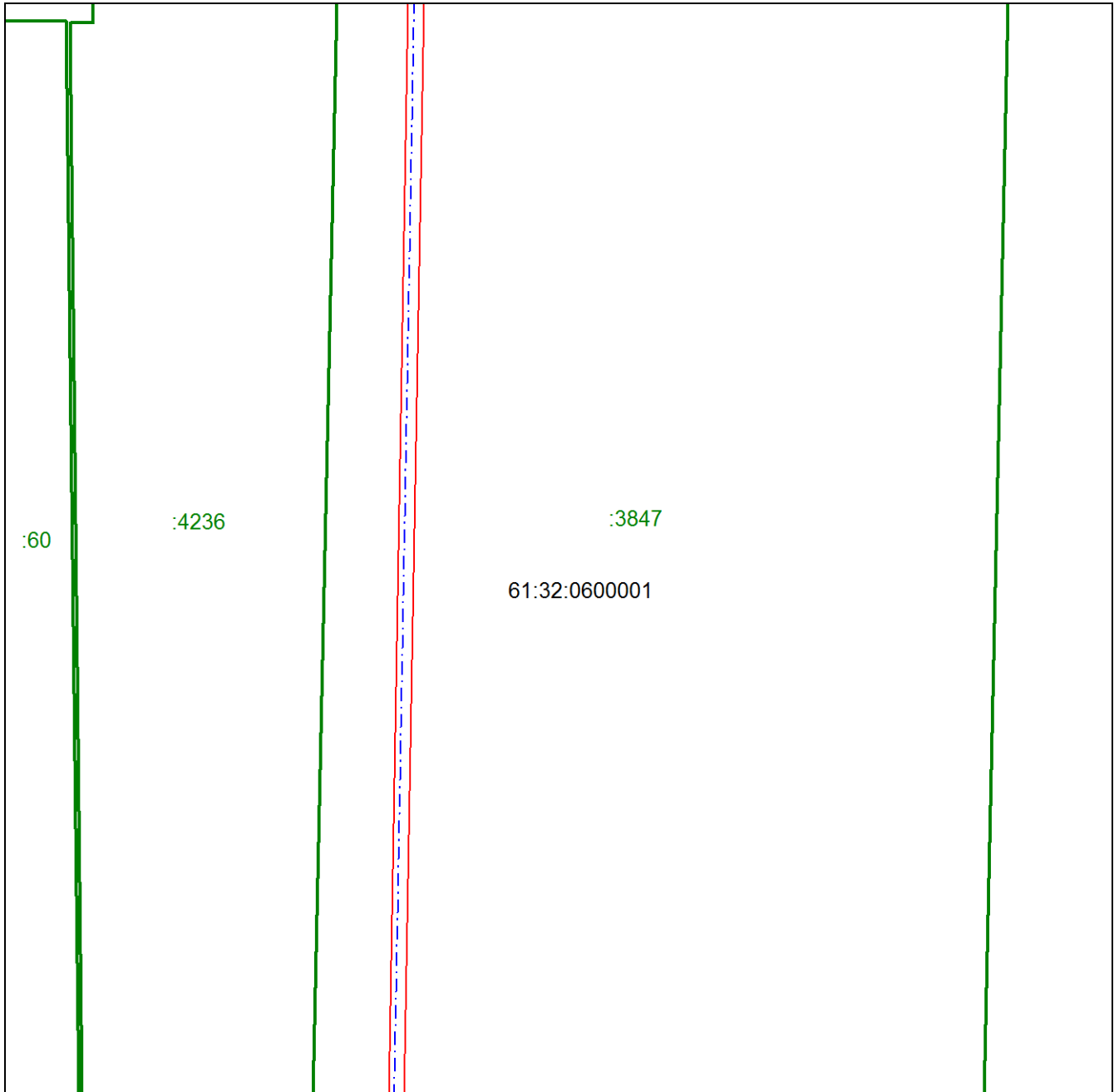
местоположения границ населенных пунктов, территориальных зон,
особо охраняемых природных территорий,
зон с особыми условиями использования территории

**Публичный сервитут в отношении земель и земельных участков в целях строительства и
эксплуатации линейного объекта «Межпоселковый газопровод от п. Привольный до х. Савдя
Заветинского района Ростовской области»**

(наименование объекта, местоположение границ которого описано)

Схема расположения границ публичного сервитута

Выносной лист №23



Масштаб 1:2000

Используемые условные знаки и обозначения приведены на отдельной странице в конце раздела.

ГРАФИЧЕСКОЕ ОПИСАНИЕ

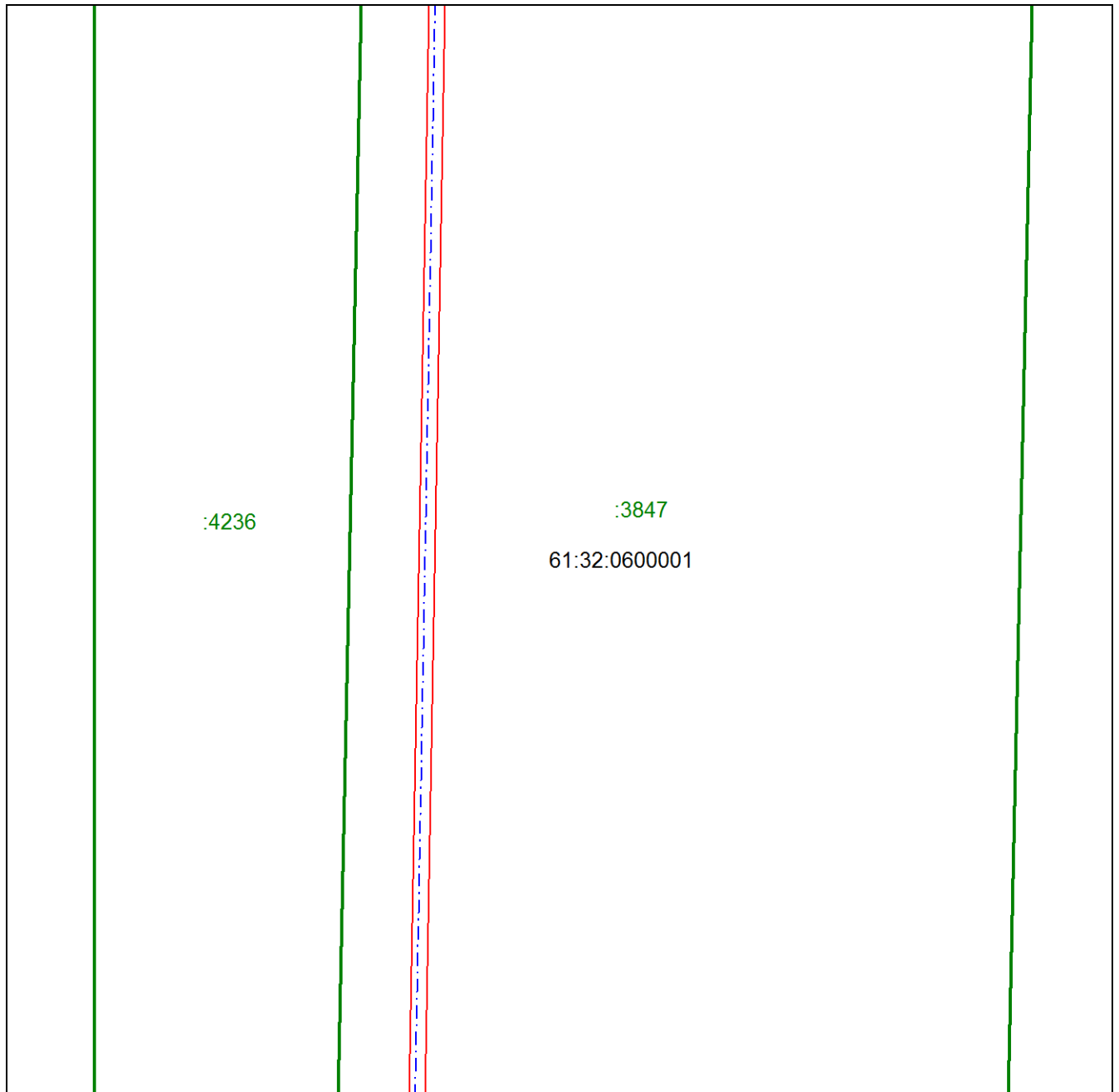
местоположения границ населенных пунктов, территориальных зон,
особо охраняемых природных территорий,
зон с особыми условиями использования территории

**Публичный сервитут в отношении земель и земельных участков в целях строительства и
эксплуатации линейного объекта «Межпоселковый газопровод от п. Привольный до х. Савдя
Заветинского района Ростовской области»**

(наименование объекта, местоположение границ которого описано)

Схема расположения границ публичного сервитута

Выносной лист №24



Масштаб 1:2000

Используемые условные знаки и обозначения приведены на отдельной странице в конце раздела.

ГРАФИЧЕСКОЕ ОПИСАНИЕ

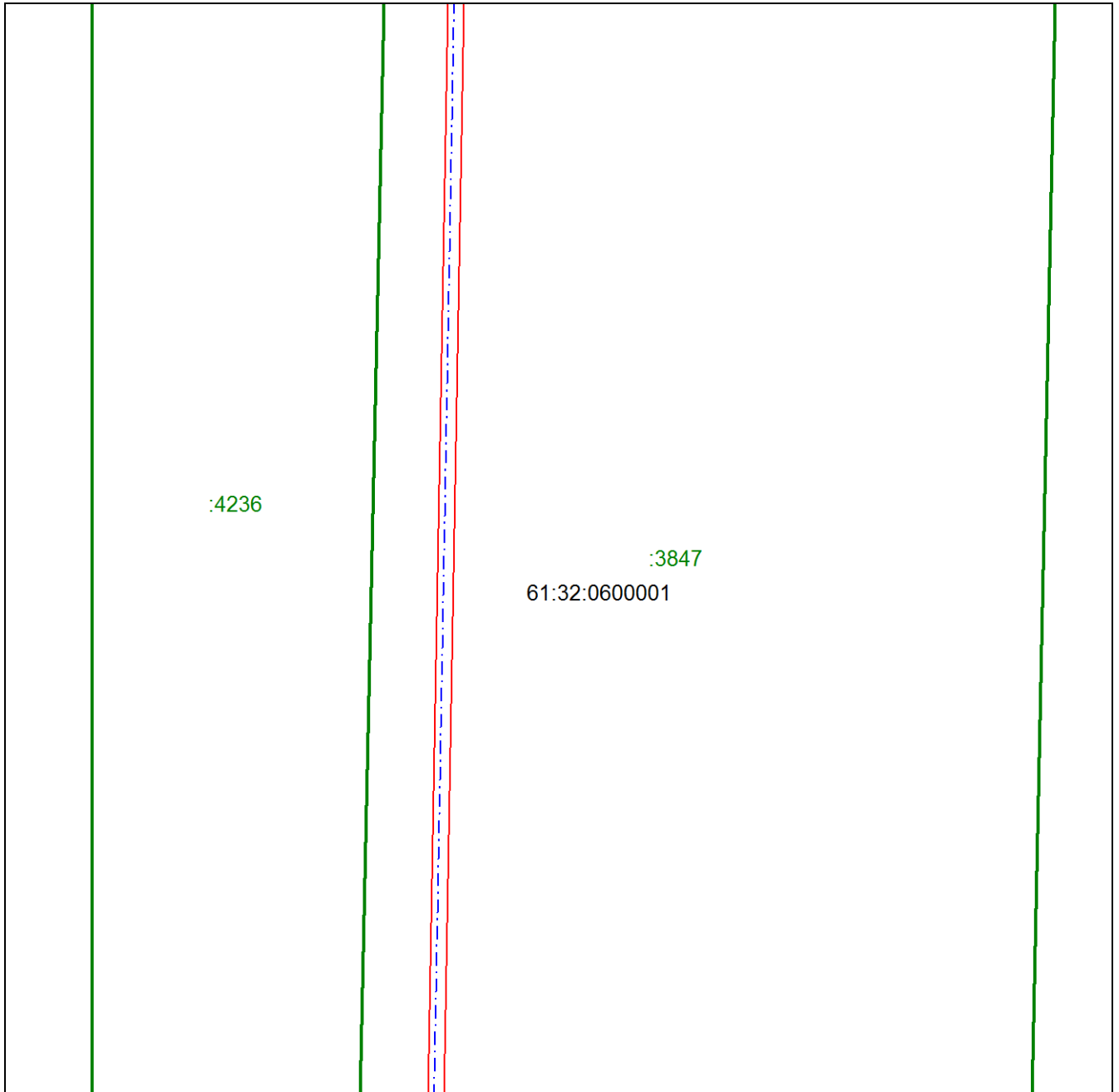
местоположения границ населенных пунктов, территориальных зон,
особо охраняемых природных территорий,
зон с особыми условиями использования территории

**Публичный сервитут в отношении земель и земельных участков в целях строительства и
эксплуатации линейного объекта «Межпоселковый газопровод от п. Привольный до х. Савдя
Заветинского района Ростовской области»**

(наименование объекта, местоположение границ которого описано)

Схема расположения границ публичного сервитута

Выносной лист №25



Масштаб 1:2000

Используемые условные знаки и обозначения приведены на отдельной странице в конце раздела.

ГРАФИЧЕСКОЕ ОПИСАНИЕ

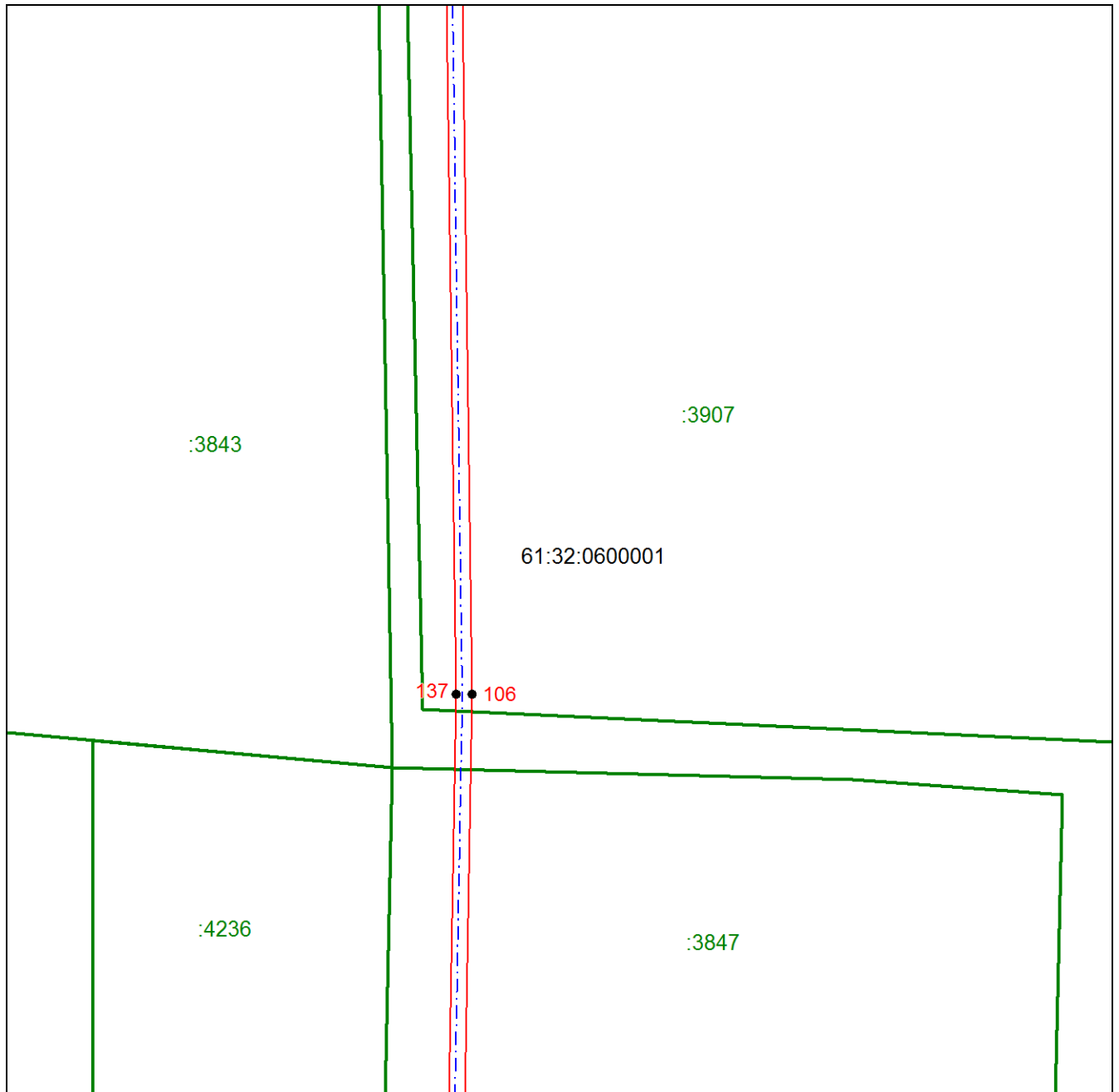
местоположения границ населенных пунктов, территориальных зон,
особо охраняемых природных территорий,
зон с особыми условиями использования территории

**Публичный сервитут в отношении земель и земельных участков в целях строительства и
эксплуатации линейного объекта «Межпоселковый газопровод от п. Привольный до х. Савдя
Заветинского района Ростовской области»**

(наименование объекта, местоположение границ которого описано)

Схема расположения границ публичного сервитута

Выносной лист №26



Масштаб 1:2000

Используемые условные знаки и обозначения приведены на отдельной странице в конце раздела.

ГРАФИЧЕСКОЕ ОПИСАНИЕ

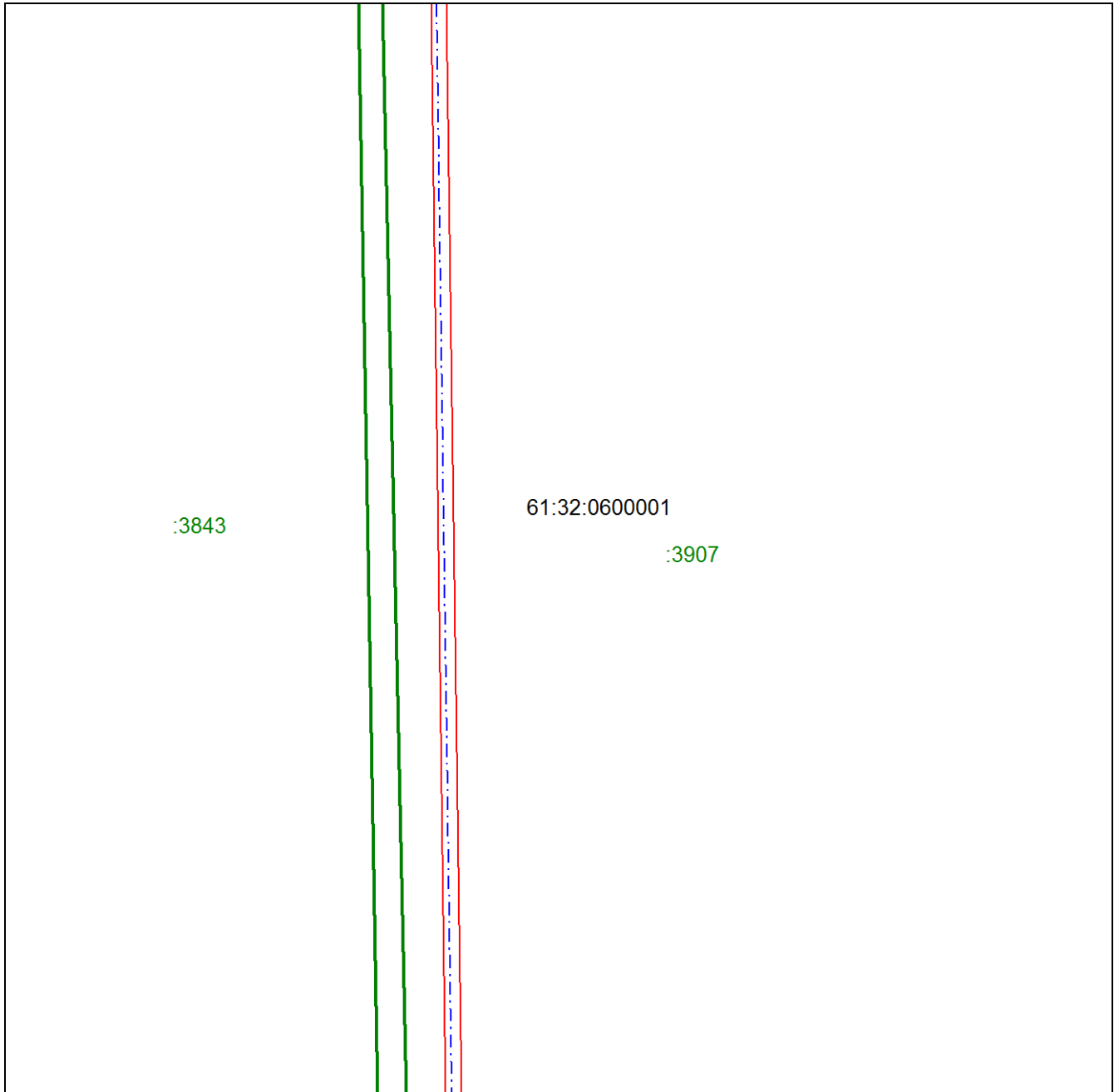
местоположения границ населенных пунктов, территориальных зон,
особо охраняемых природных территорий,
зон с особыми условиями использования территории

**Публичный сервитут в отношении земель и земельных участков в целях строительства и
эксплуатации линейного объекта «Межпоселковый газопровод от п. Привольный до х. Савдя
Заветинского района Ростовской области»**

(наименование объекта, местоположение границ которого описано)

Схема расположения границ публичного сервитута

Выносной лист №27



Масштаб 1:2000

Используемые условные знаки и обозначения приведены на отдельной странице в конце раздела.

ГРАФИЧЕСКОЕ ОПИСАНИЕ

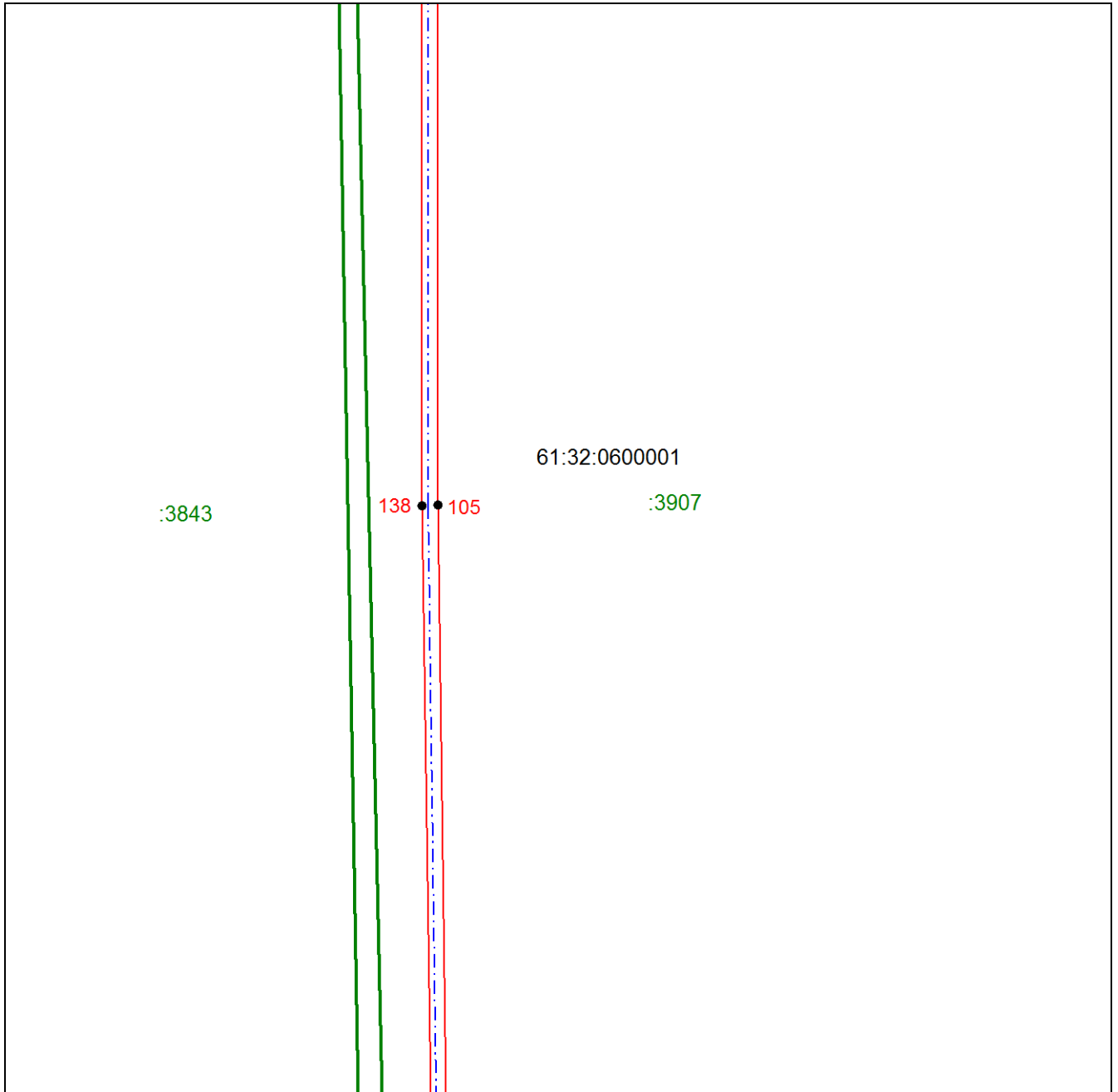
местоположения границ населенных пунктов, территориальных зон,
особо охраняемых природных территорий,
зон с особыми условиями использования территории

**Публичный сервитут в отношении земель и земельных участков в целях строительства и
эксплуатации линейного объекта «Межпоселковый газопровод от п. Привольный до х. Савдя
Заветинского района Ростовской области»**

(наименование объекта, местоположение границ которого описано)

Схема расположения границ публичного сервитута

Выносной лист №28



Масштаб 1:2000

Используемые условные знаки и обозначения приведены на отдельной странице в конце раздела.

ГРАФИЧЕСКОЕ ОПИСАНИЕ

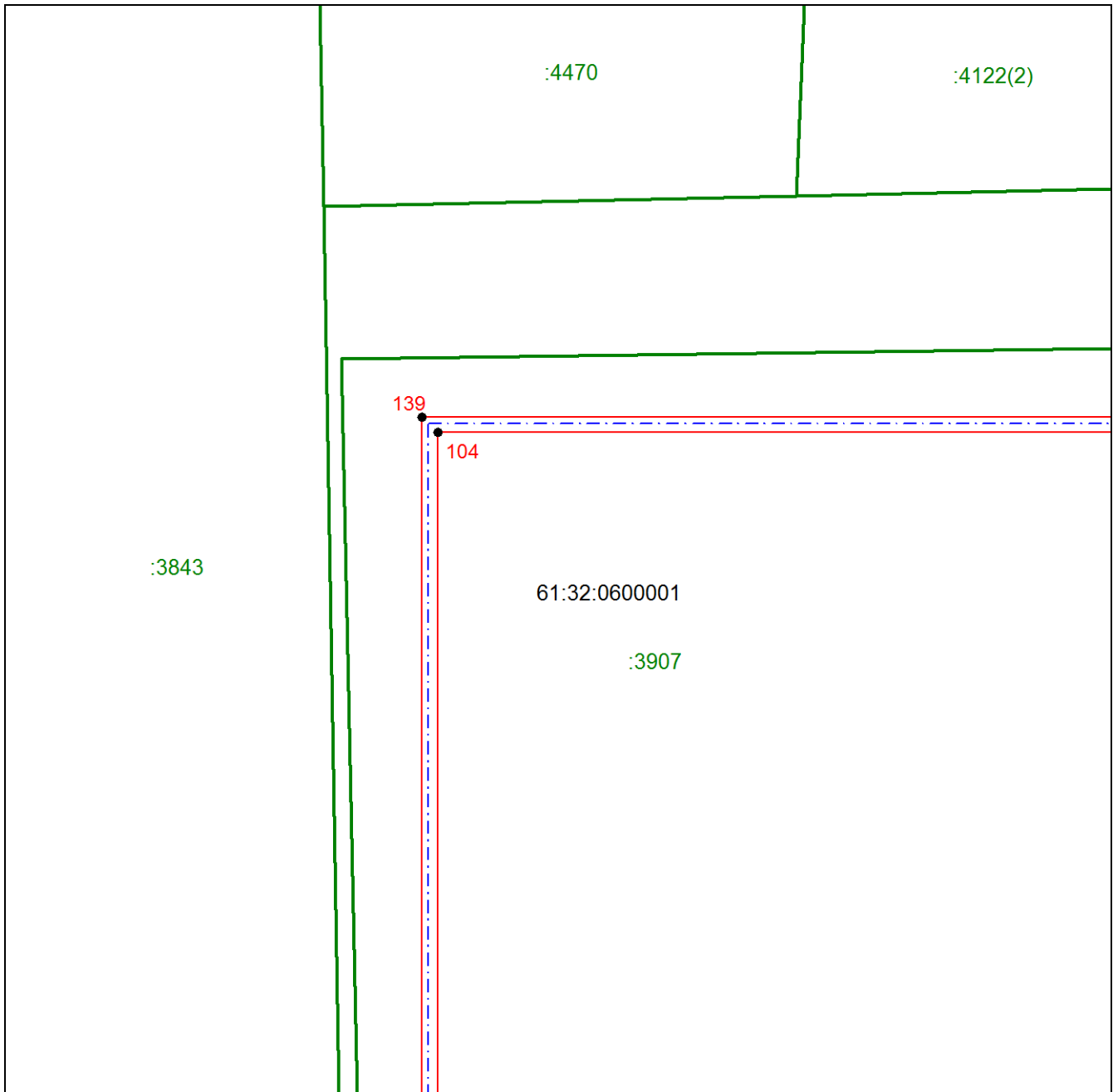
местоположения границ населенных пунктов, территориальных зон,
особо охраняемых природных территорий,
зон с особыми условиями использования территории

**Публичный сервитут в отношении земель и земельных участков в целях строительства и
эксплуатации линейного объекта «Межпоселковый газопровод от п. Привольный до х. Савдя
Заветинского района Ростовской области»**

(наименование объекта, местоположение границ которого описано)

Схема расположения границ публичного сервитута

Выносной лист №29



Масштаб 1:2000

Используемые условные знаки и обозначения приведены на отдельной странице в конце раздела.

ГРАФИЧЕСКОЕ ОПИСАНИЕ

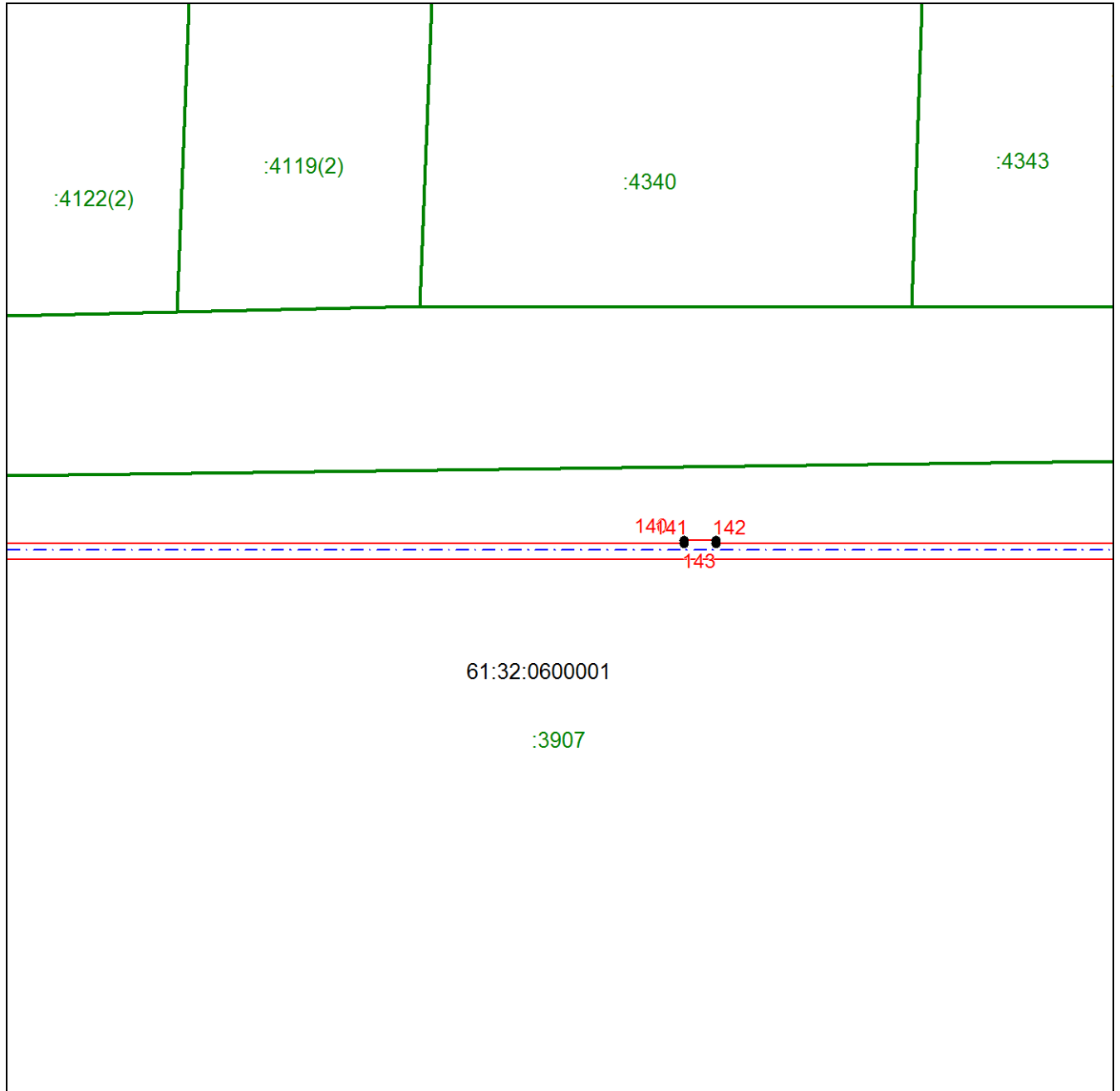
местоположения границ населенных пунктов, территориальных зон,
особо охраняемых природных территорий,
зон с особыми условиями использования территории

**Публичный сервитут в отношении земель и земельных участков в целях строительства и
эксплуатации линейного объекта «Межпоселковый газопровод от п. Привольный до х. Савдя
Заветинского района Ростовской области»**

(наименование объекта, местоположение границ которого описано)

Схема расположения границ публичного сервитута

Выносной лист №30



Масштаб 1:2000

Используемые условные знаки и обозначения приведены на отдельной странице в конце раздела.

ГРАФИЧЕСКОЕ ОПИСАНИЕ

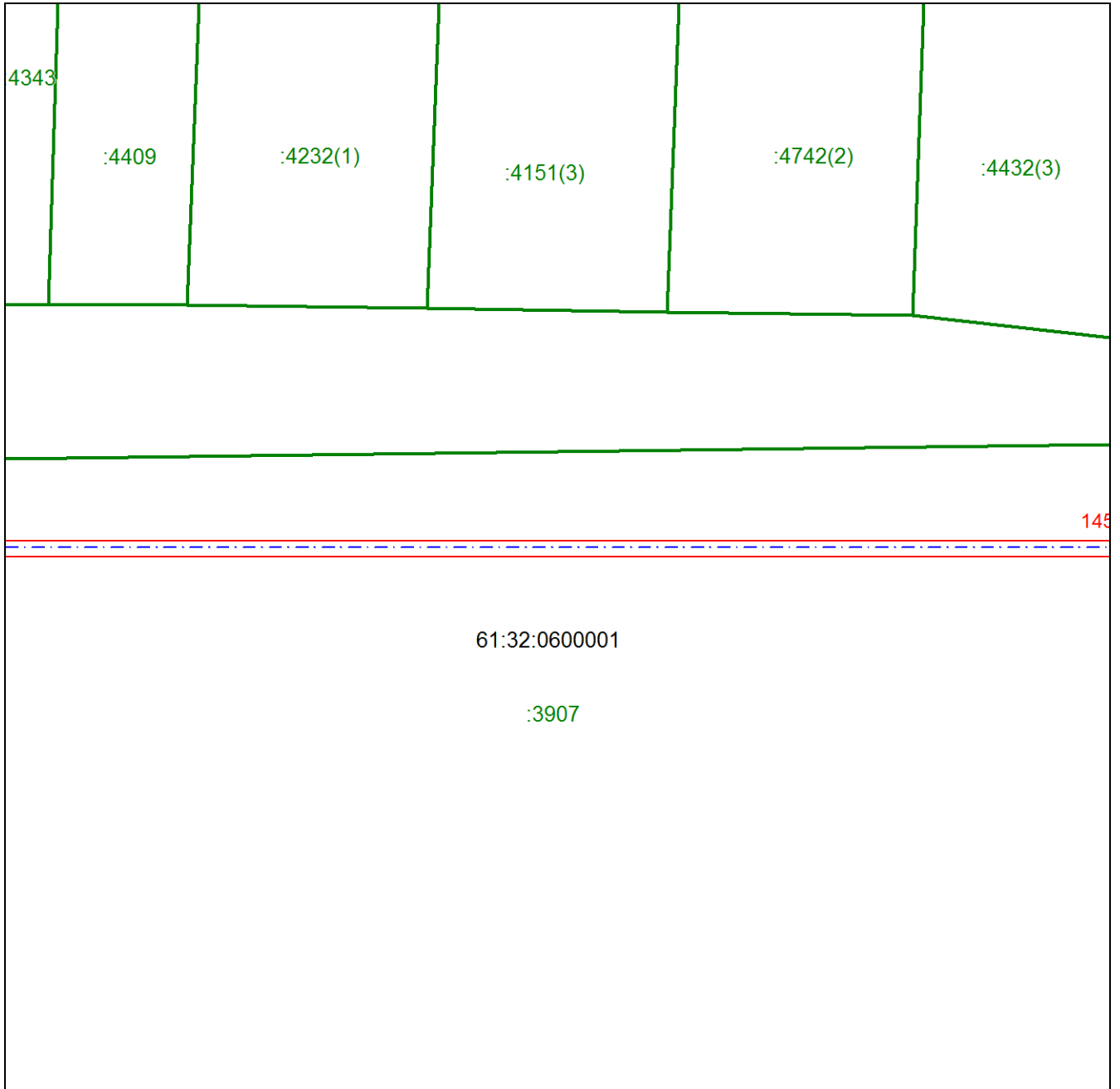
местоположения границ населенных пунктов, территориальных зон,
особо охраняемых природных территорий,
зон с особыми условиями использования территории

**Публичный сервитут в отношении земель и земельных участков в целях строительства и
эксплуатации линейного объекта «Межпоселковый газопровод от п. Привольный до х. Савдя
Заветинского района Ростовской области»**

(наименование объекта, местоположение границ которого описано)

Схема расположения границ публичного сервитута

Выносной лист №31



Масштаб 1:2000

Используемые условные знаки и обозначения приведены на отдельной странице в конце раздела.

ГРАФИЧЕСКОЕ ОПИСАНИЕ

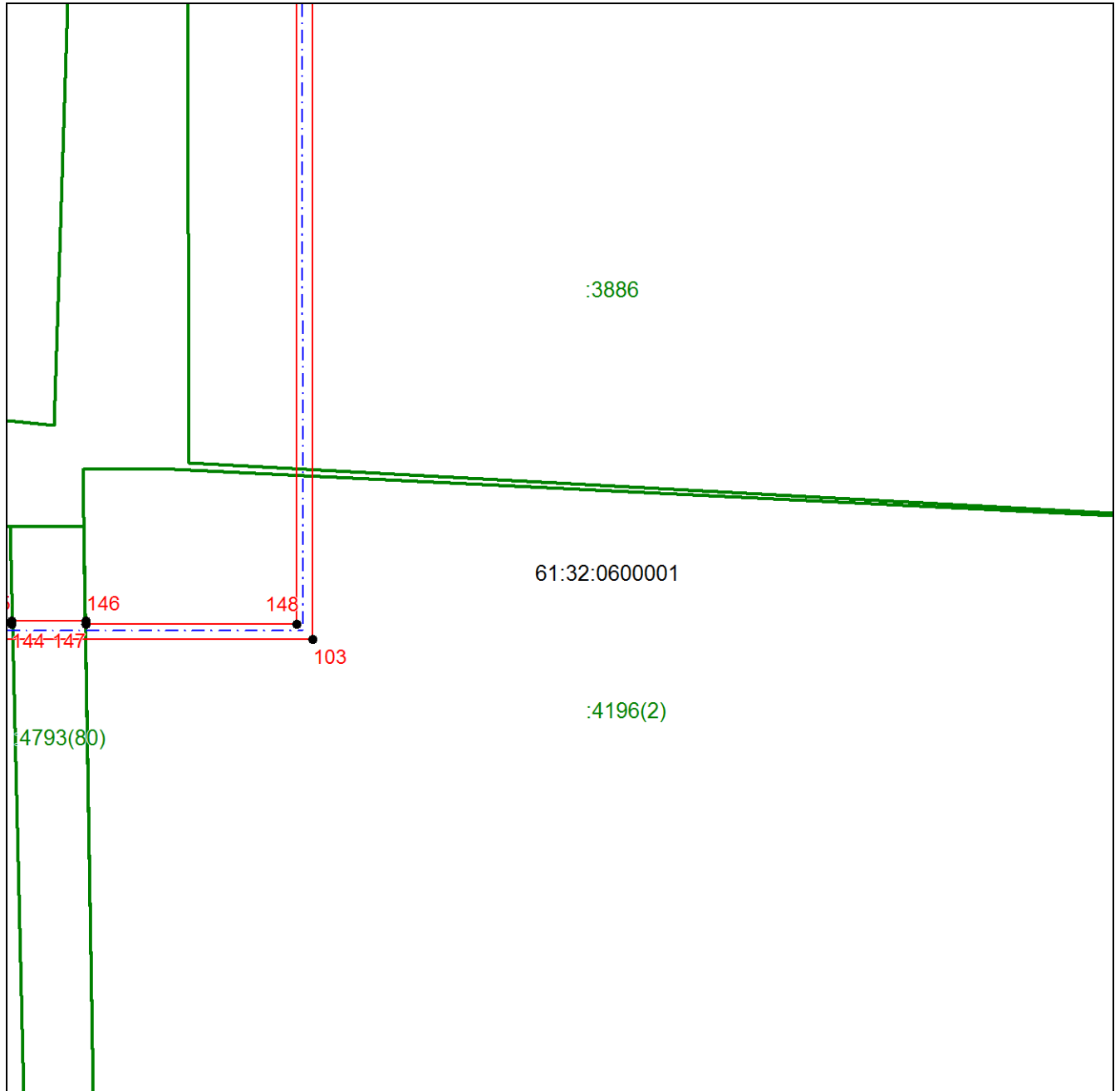
местоположения границ населенных пунктов, территориальных зон,
особо охраняемых природных территорий,
зон с особыми условиями использования территории

**Публичный сервитут в отношении земель и земельных участков в целях строительства и
эксплуатации линейного объекта «Межпоселковый газопровод от п. Привольный до х. Савдя
Заветинского района Ростовской области»**

(наименование объекта, местоположение границ которого описано)

Схема расположения границ публичного сервитута

Выносной лист №32



Масштаб 1:2000

Используемые условные знаки и обозначения приведены на отдельной странице в конце раздела.

ГРАФИЧЕСКОЕ ОПИСАНИЕ


местоположения границ населенных пунктов, территориальных зон,
особо охраняемых природных территорий,
зон с особыми условиями использования территории

**Публичный сервитут в отношении земель и земельных участков в целях строительства и
эксплуатации линейного объекта «Межпоселковый газопровод от п. Привольный до х. Савдя
Заветинского района Ростовской области»**

(наименование объекта, местоположение границ которого описано)

Схема расположения границ публичного сервитута

Выносной лист №33



Масштаб 1:2000

Используемые условные знаки и обозначения приведены на отдельной странице в конце раздела.

ГРАФИЧЕСКОЕ ОПИСАНИЕ

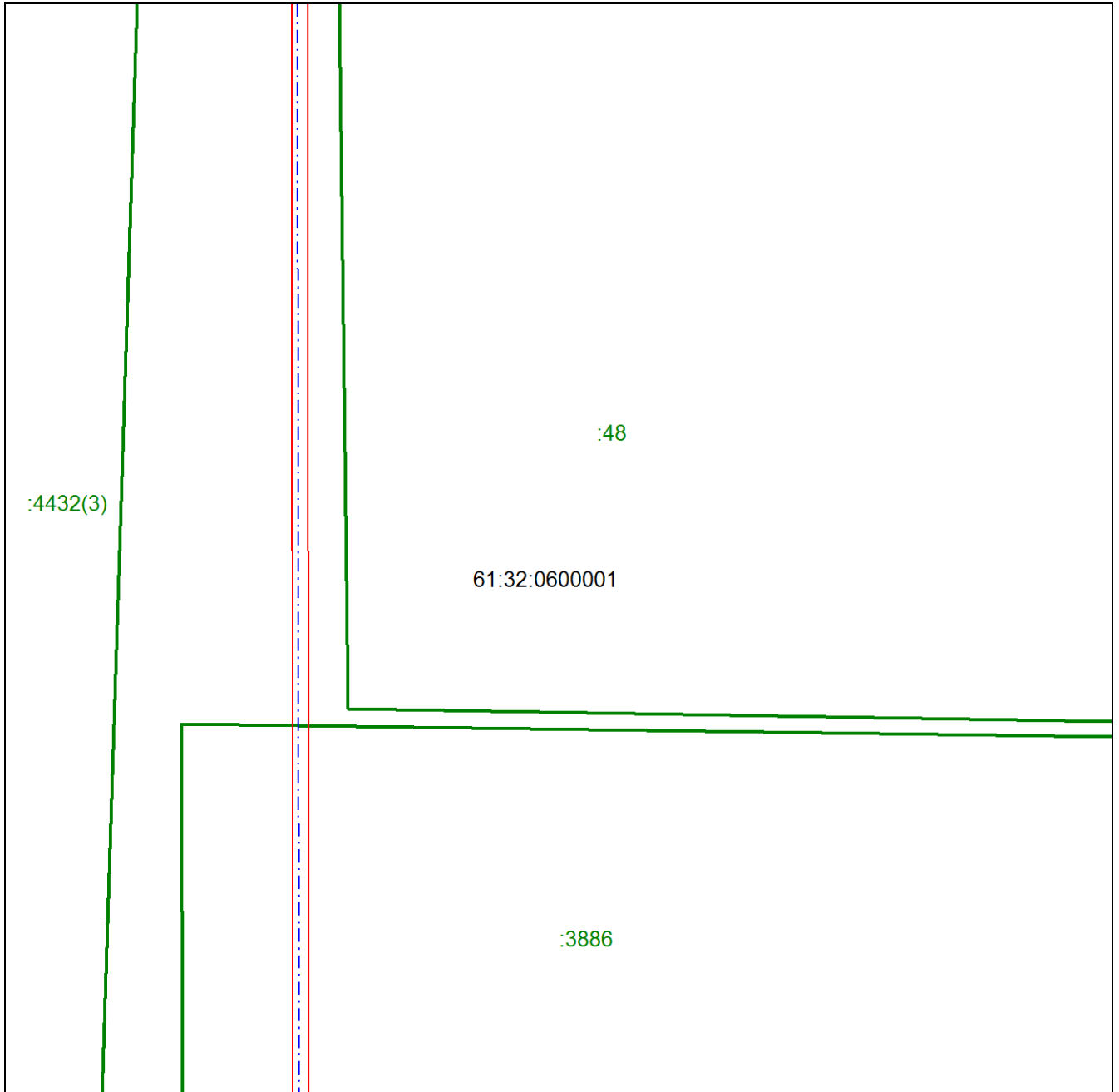
местоположения границ населенных пунктов, территориальных зон,
особо охраняемых природных территорий,
зон с особыми условиями использования территории

**Публичный сервитут в отношении земель и земельных участков в целях строительства и
эксплуатации линейного объекта «Межпоселковый газопровод от п. Привольный до х. Савдя
Заветинского района Ростовской области»**

(наименование объекта, местоположение границ которого описано)

Схема расположения границ публичного сервитута

Выносной лист №34



Масштаб 1:2000

Используемые условные знаки и обозначения приведены на отдельной странице в конце раздела.

ГРАФИЧЕСКОЕ ОПИСАНИЕ

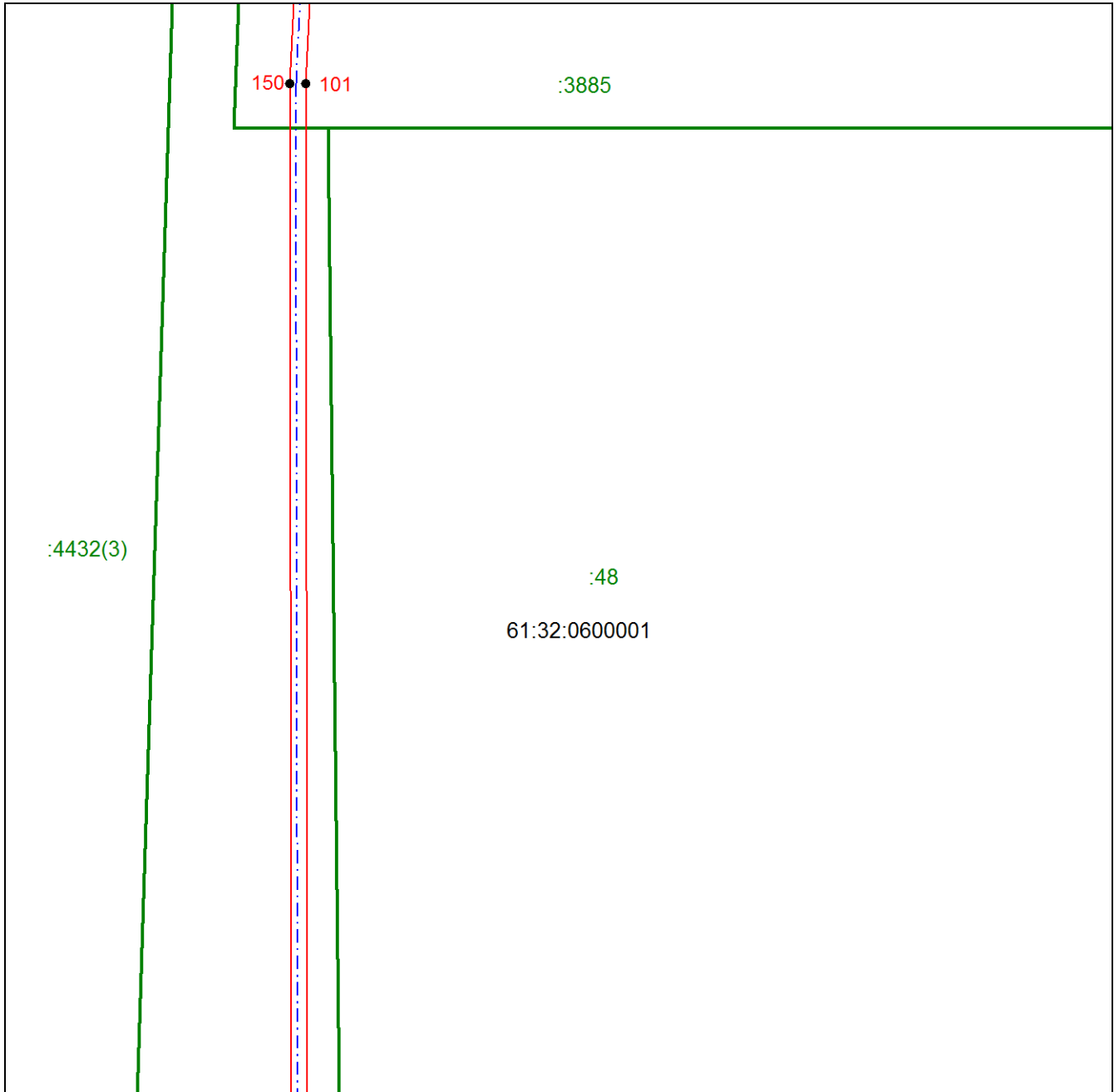
местоположения границ населенных пунктов, территориальных зон,
особо охраняемых природных территорий,
зон с особыми условиями использования территории

**Публичный сервитут в отношении земель и земельных участков в целях строительства и
эксплуатации линейного объекта «Межпоселковый газопровод от п. Привольный до х. Савдя
Заветинского района Ростовской области»**

(наименование объекта, местоположение границ которого описано)

Схема расположения границ публичного сервитута

Выносной лист №35



Масштаб 1:2000

Используемые условные знаки и обозначения приведены на отдельной странице в конце раздела.

ГРАФИЧЕСКОЕ ОПИСАНИЕ

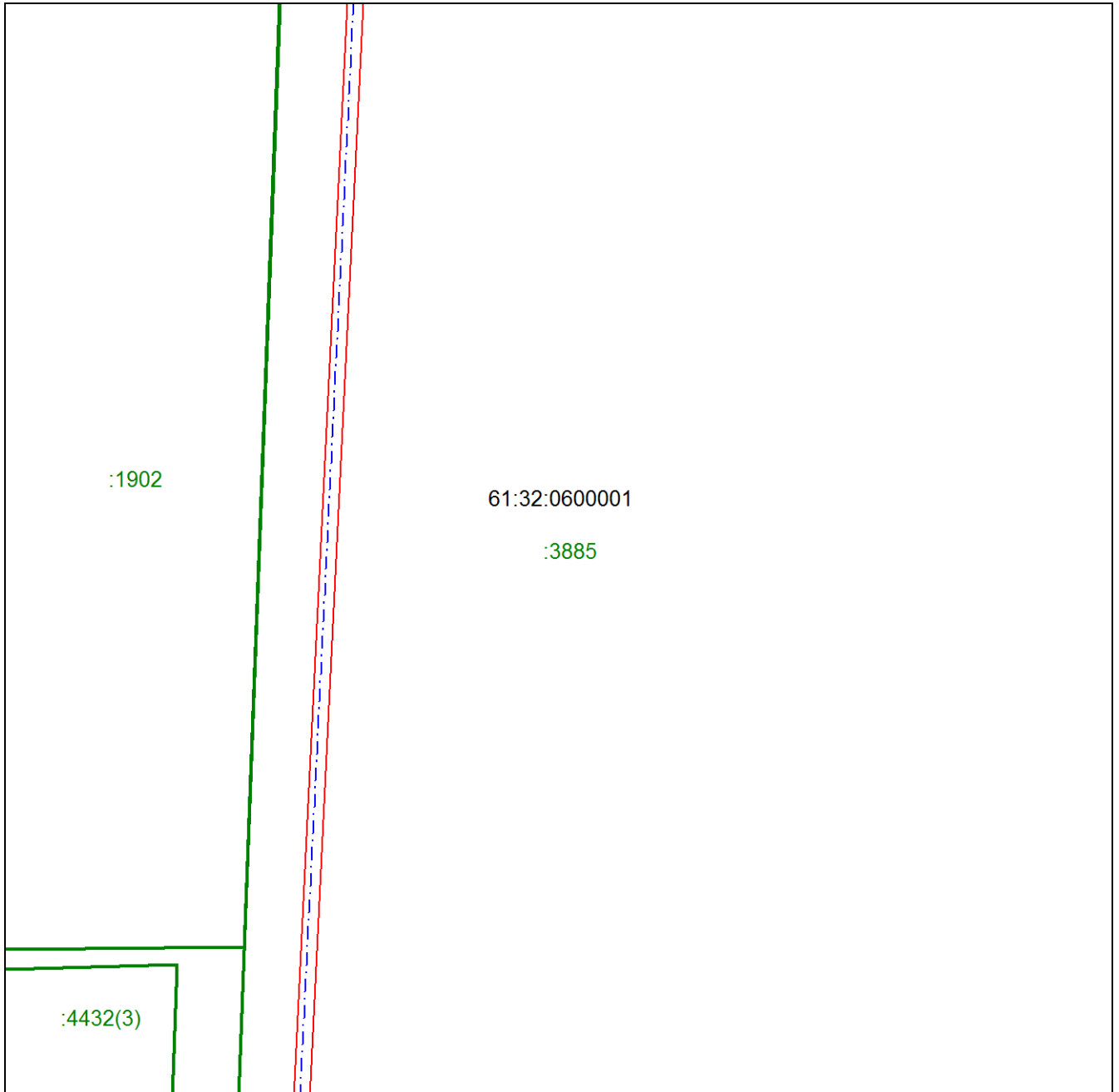
местоположения границ населенных пунктов, территориальных зон,
особо охраняемых природных территорий,
зон с особыми условиями использования территории

**Публичный сервитут в отношении земель и земельных участков в целях строительства и
эксплуатации линейного объекта «Межпоселковый газопровод от п. Привольный до х. Савдя
Заветинского района Ростовской области»**

(наименование объекта, местоположение границ которого описано)

Схема расположения границ публичного сервитута

Выносной лист №36



Масштаб 1:2000

Используемые условные знаки и обозначения приведены на отдельной странице в конце раздела.

ГРАФИЧЕСКОЕ ОПИСАНИЕ

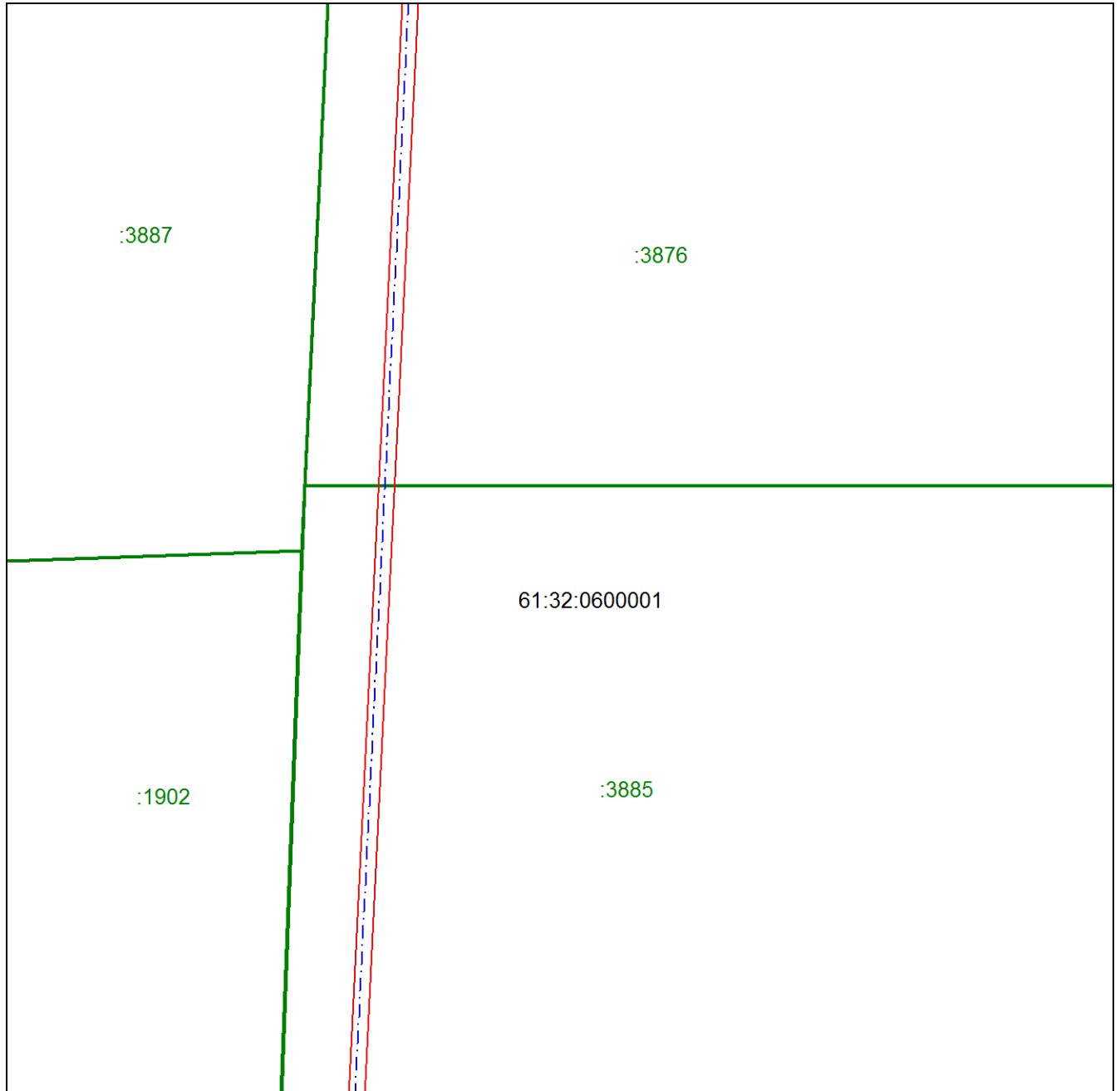
местоположения границ населенных пунктов, территориальных зон,
особо охраняемых природных территорий,
зон с особыми условиями использования территории

**Публичный сервитут в отношении земель и земельных участков в целях строительства и
эксплуатации линейного объекта «Межпоселковый газопровод от п. Привольный до х. Савдя
Заветинского района Ростовской области»**

(наименование объекта, местоположение границ которого описано)

Схема расположения границ публичного сервитута

Выносной лист №37



Масштаб 1:2000

Используемые условные знаки и обозначения приведены на отдельной странице в конце раздела.

ГРАФИЧЕСКОЕ ОПИСАНИЕ

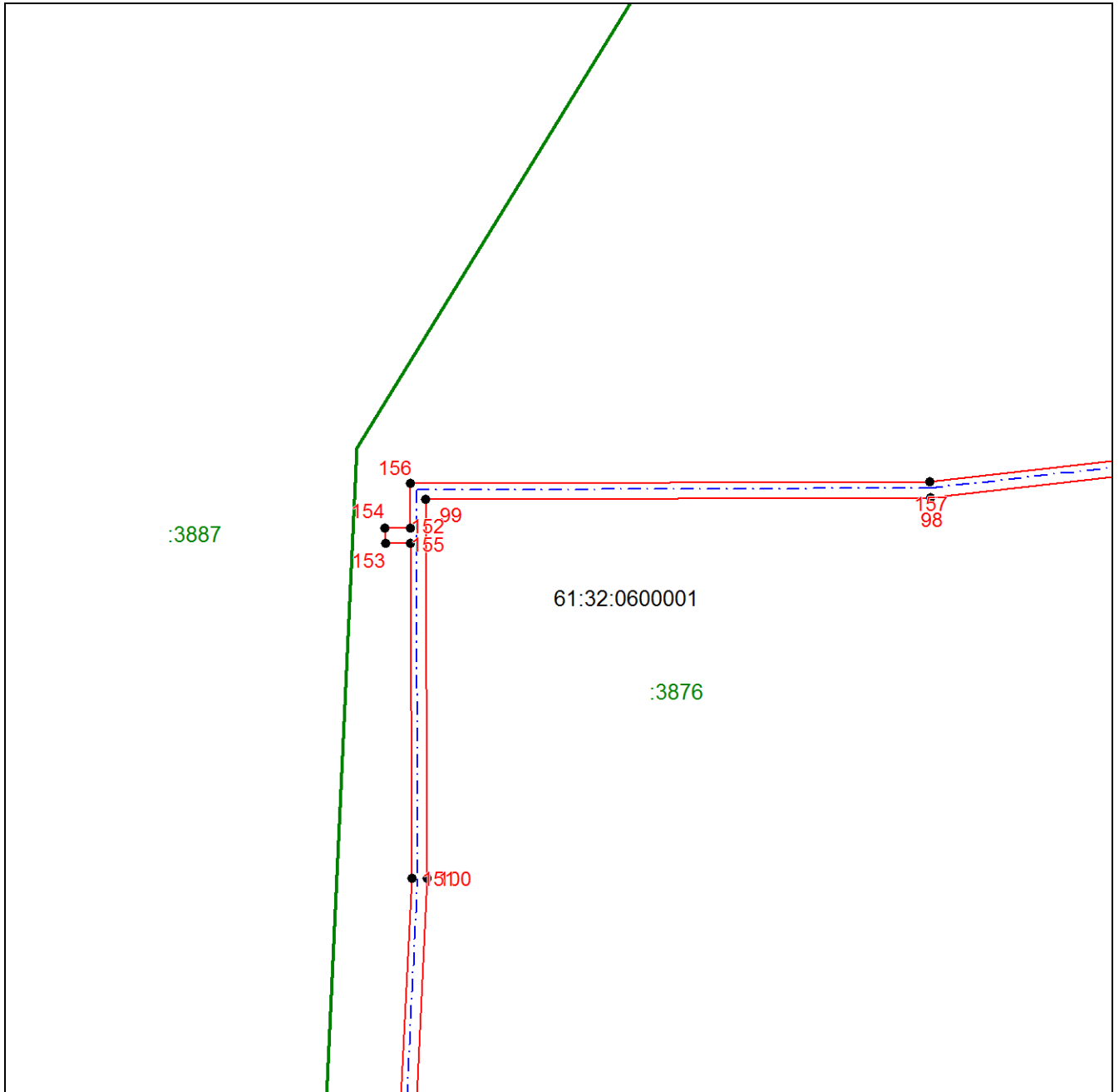
местоположения границ населенных пунктов, территориальных зон,
особо охраняемых природных территорий,
зон с особыми условиями использования территории

**Публичный сервитут в отношении земель и земельных участков в целях строительства и
эксплуатации линейного объекта «Межпоселковый газопровод от п. Привольный до х. Савдя
Заветинского района Ростовской области»**

(наименование объекта, местоположение границ которого описано)

Схема расположения границ публичного сервитута

Выносной лист №38



Масштаб 1:2000

Используемые условные знаки и обозначения приведены на отдельной странице в конце раздела.

ГРАФИЧЕСКОЕ ОПИСАНИЕ


местоположения границ населенных пунктов, территориальных зон,
особо охраняемых природных территорий,
зон с особыми условиями использования территории

**Публичный сервитут в отношении земель и земельных участков в целях строительства и
эксплуатации линейного объекта «Межпоселковый газопровод от п. Привольный до х. Савдя
Заветинского района Ростовской области»**

(наименование объекта, местоположение границ которого описано)

Схема расположения границ публичного сервитута

Выносной лист №39



Масштаб 1:2000

Используемые условные знаки и обозначения приведены на отдельной странице в конце раздела.

ГРАФИЧЕСКОЕ ОПИСАНИЕ

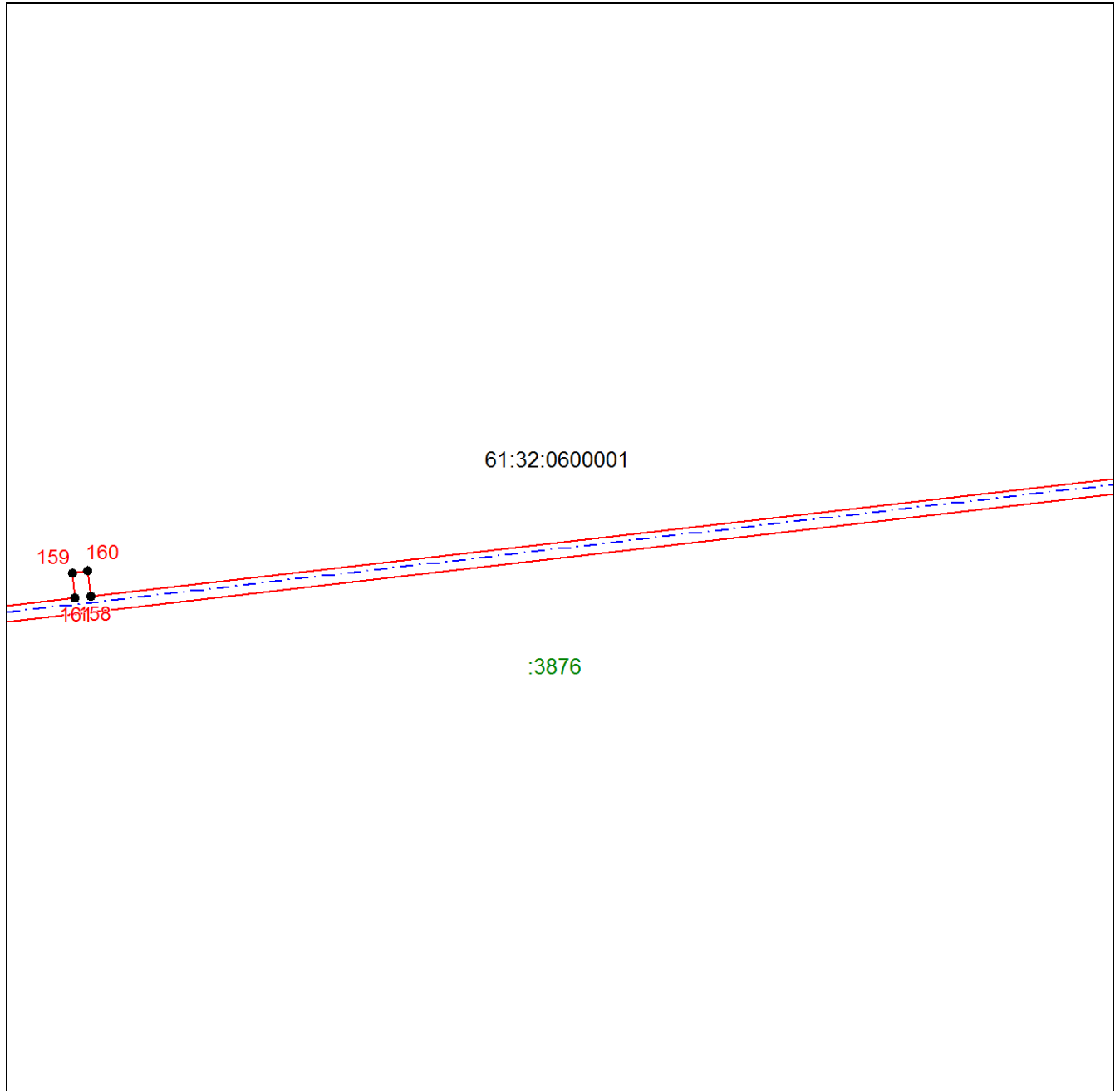
местоположения границ населенных пунктов, территориальных зон,
особо охраняемых природных территорий,
зон с особыми условиями использования территории

**Публичный сервитут в отношении земель и земельных участков в целях строительства и
эксплуатации линейного объекта «Межпоселковый газопровод от п. Привольный до х. Савдя
Заветинского района Ростовской области»**

(наименование объекта, местоположение границ которого описано)

Схема расположения границ публичного сервитута

Выносной лист №40



Масштаб 1:2000

Используемые условные знаки и обозначения приведены на отдельной странице в конце раздела.

ГРАФИЧЕСКОЕ ОПИСАНИЕ

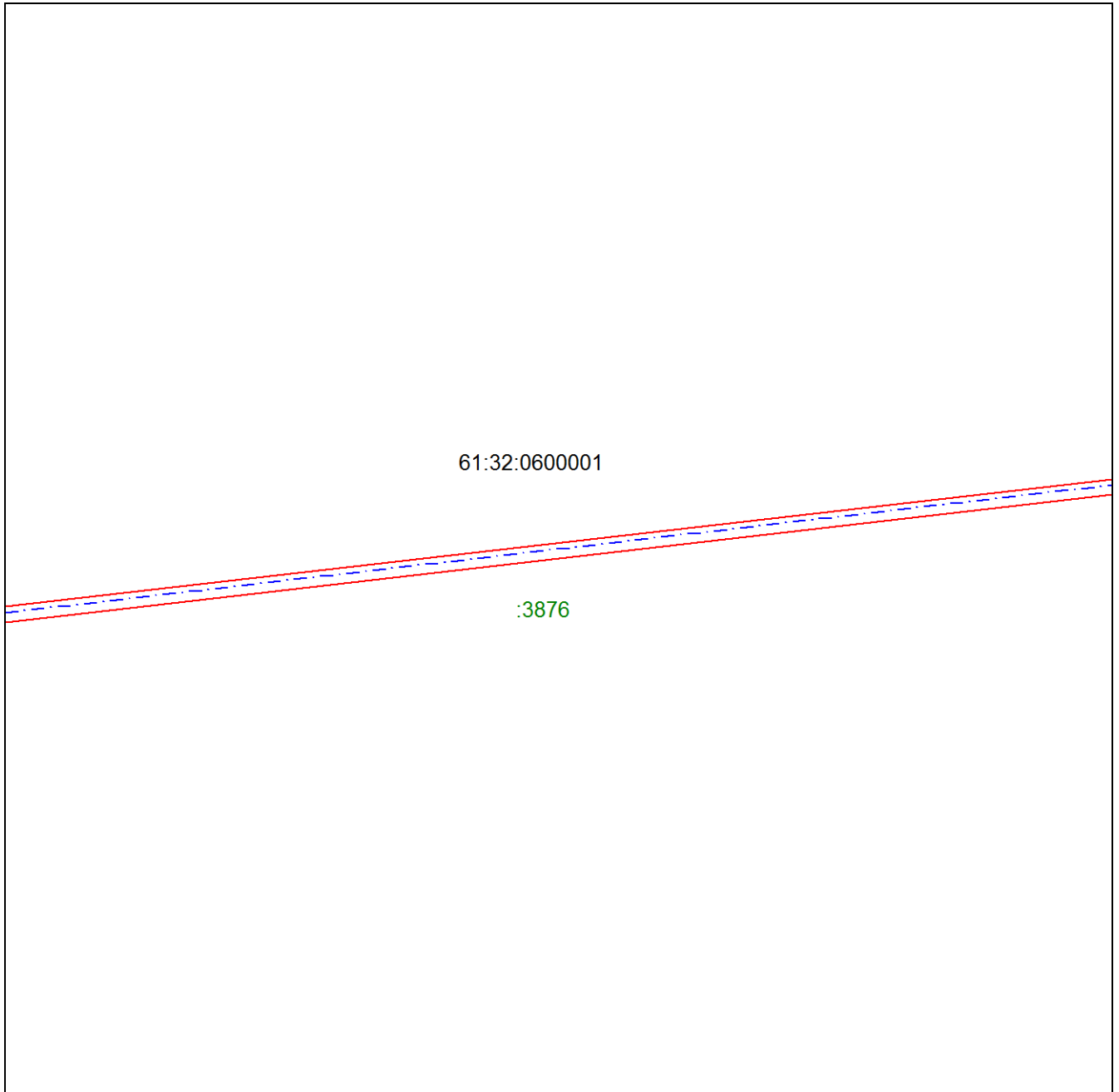
местоположения границ населенных пунктов, территориальных зон,
особо охраняемых природных территорий,
зон с особыми условиями использования территории

**Публичный сервитут в отношении земель и земельных участков в целях строительства и
эксплуатации линейного объекта «Межпоселковый газопровод от п. Привольный до х. Савдя
Заветинского района Ростовской области»**

(наименование объекта, местоположение границ которого описано)

Схема расположения границ публичного сервитута

Выносной лист №41



Масштаб 1:2000

Используемые условные знаки и обозначения приведены на отдельной странице в конце раздела.

ГРАФИЧЕСКОЕ ОПИСАНИЕ

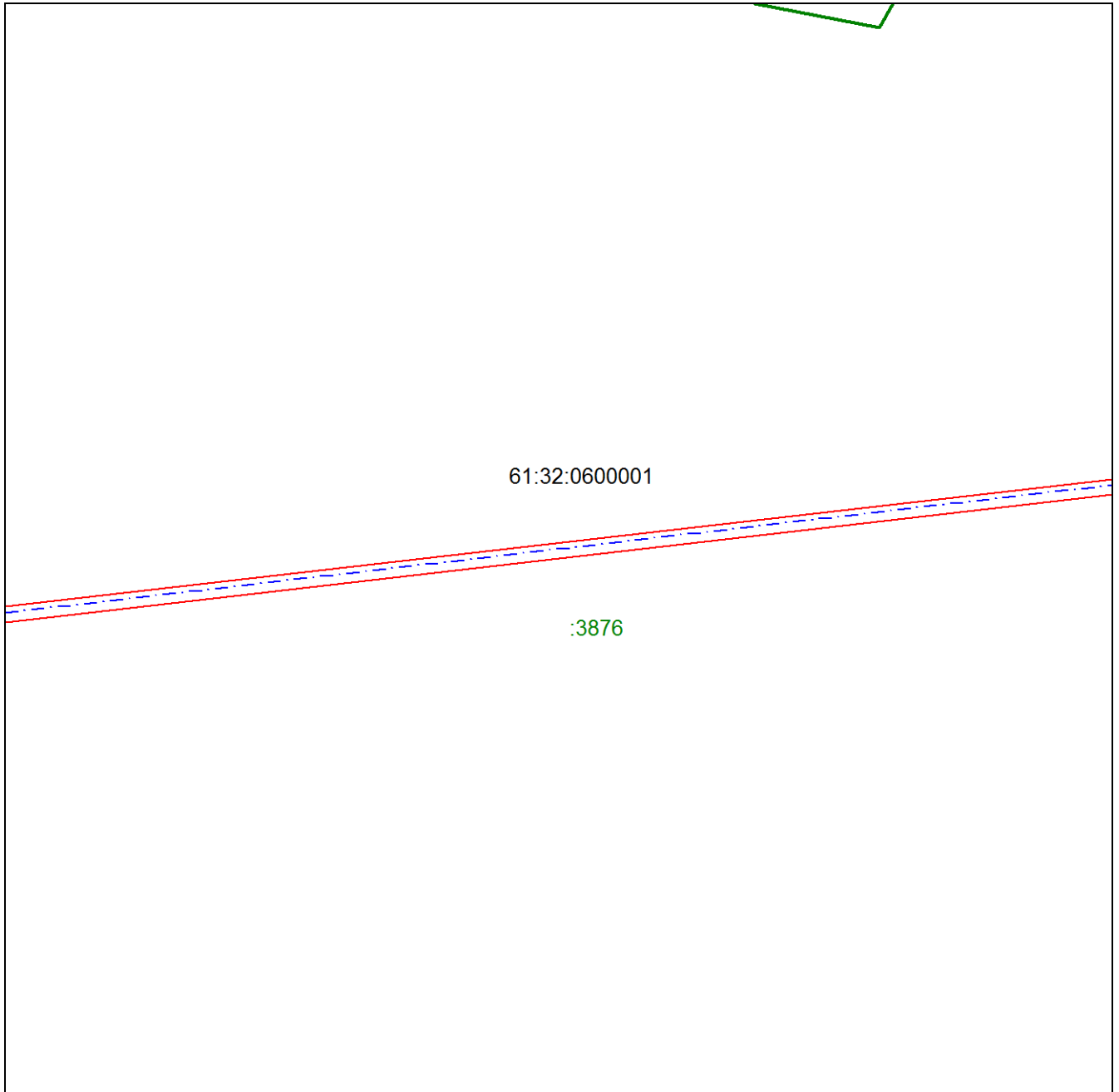
местоположения границ населенных пунктов, территориальных зон,
особо охраняемых природных территорий,
зон с особыми условиями использования территории

**Публичный сервитут в отношении земель и земельных участков в целях строительства и
эксплуатации линейного объекта «Межпоселковый газопровод от п. Привольный до х. Савдя
Заветинского района Ростовской области»**

(наименование объекта, местоположение границ которого описано)

Схема расположения границ публичного сервитута

Выносной лист №42



Масштаб 1:2000

Используемые условные знаки и обозначения приведены на отдельной странице в конце раздела.

ГРАФИЧЕСКОЕ ОПИСАНИЕ

местоположения границ населенных пунктов, территориальных зон,
особо охраняемых природных территорий,
зон с особыми условиями использования территории

**Публичный сервитут в отношении земель и земельных участков в целях строительства и
эксплуатации линейного объекта «Межпоселковый газопровод от п. Привольный до х. Савдя
Заветинского района Ростовской области»**

(наименование объекта, местоположение границ которого описано)

Схема расположения границ публичного сервитута

Выносной лист №43



Масштаб 1:2000

Используемые условные знаки и обозначения приведены на отдельной странице в конце раздела.

ГРАФИЧЕСКОЕ ОПИСАНИЕ

местоположения границ населенных пунктов, территориальных зон,
особо охраняемых природных территорий,
зон с особыми условиями использования территории

**Публичный сервитут в отношении земель и земельных участков в целях строительства и
эксплуатации линейного объекта «Межпоселковый газопровод от п. Привольный до х. Савдя
Заветинского района Ростовской области»**

(наименование объекта, местоположение границ которого описано)

Схема расположения границ публичного сервитута

Выносной лист №44



Масштаб 1:2000

Используемые условные знаки и обозначения приведены на отдельной странице в конце раздела.

ГРАФИЧЕСКОЕ ОПИСАНИЕ

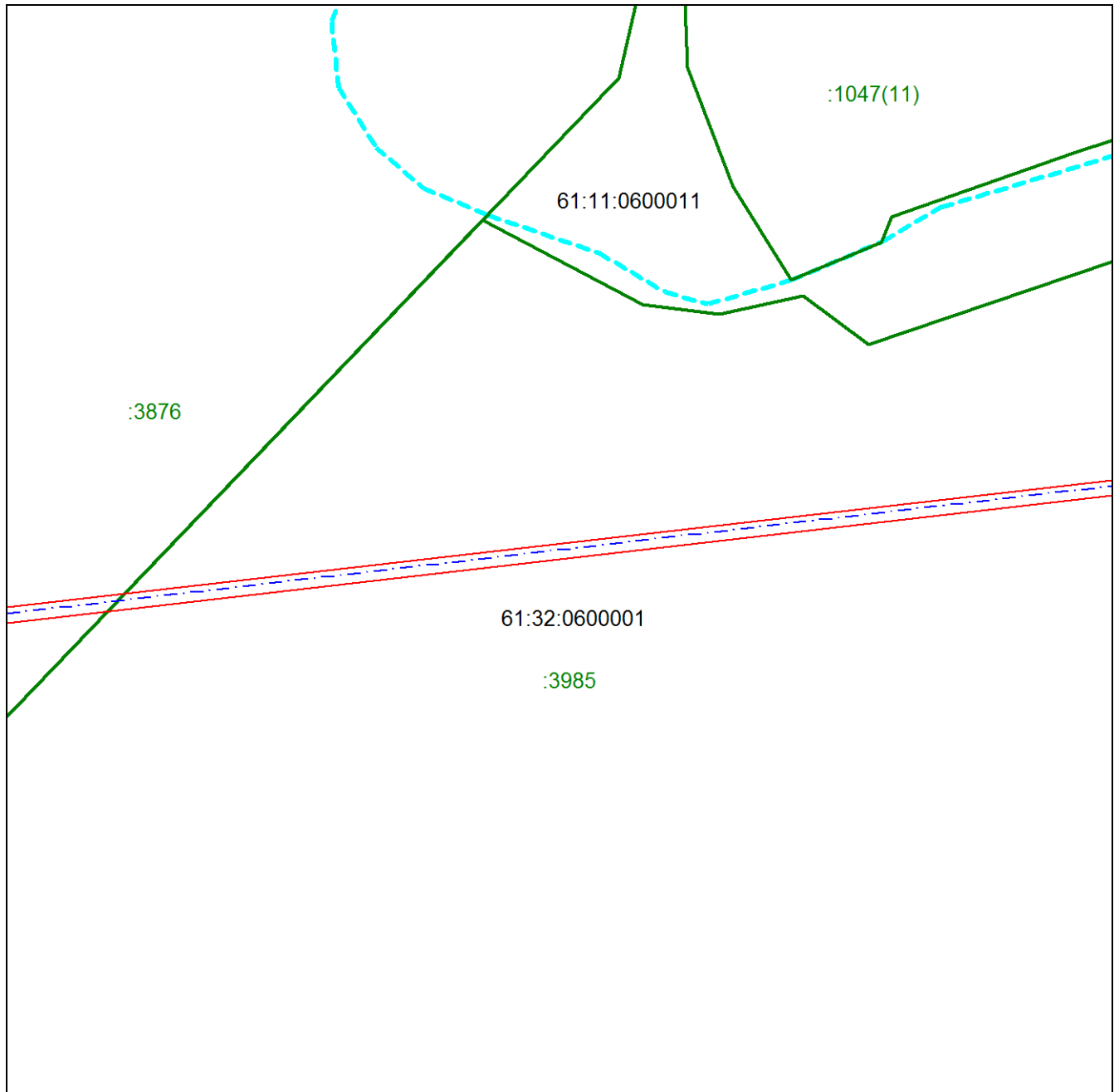
местоположения границ населенных пунктов, территориальных зон,
особо охраняемых природных территорий,
зон с особыми условиями использования территории

**Публичный сервитут в отношении земель и земельных участков в целях строительства и
эксплуатации линейного объекта «Межпоселковый газопровод от п. Привольный до х. Савдя
Заветинского района Ростовской области»**

(наименование объекта, местоположение границ которого описано)

Схема расположения границ публичного сервитута

Выносной лист №45



Масштаб 1:2000

Используемые условные знаки и обозначения приведены на отдельной странице в конце раздела.

ГРАФИЧЕСКОЕ ОПИСАНИЕ

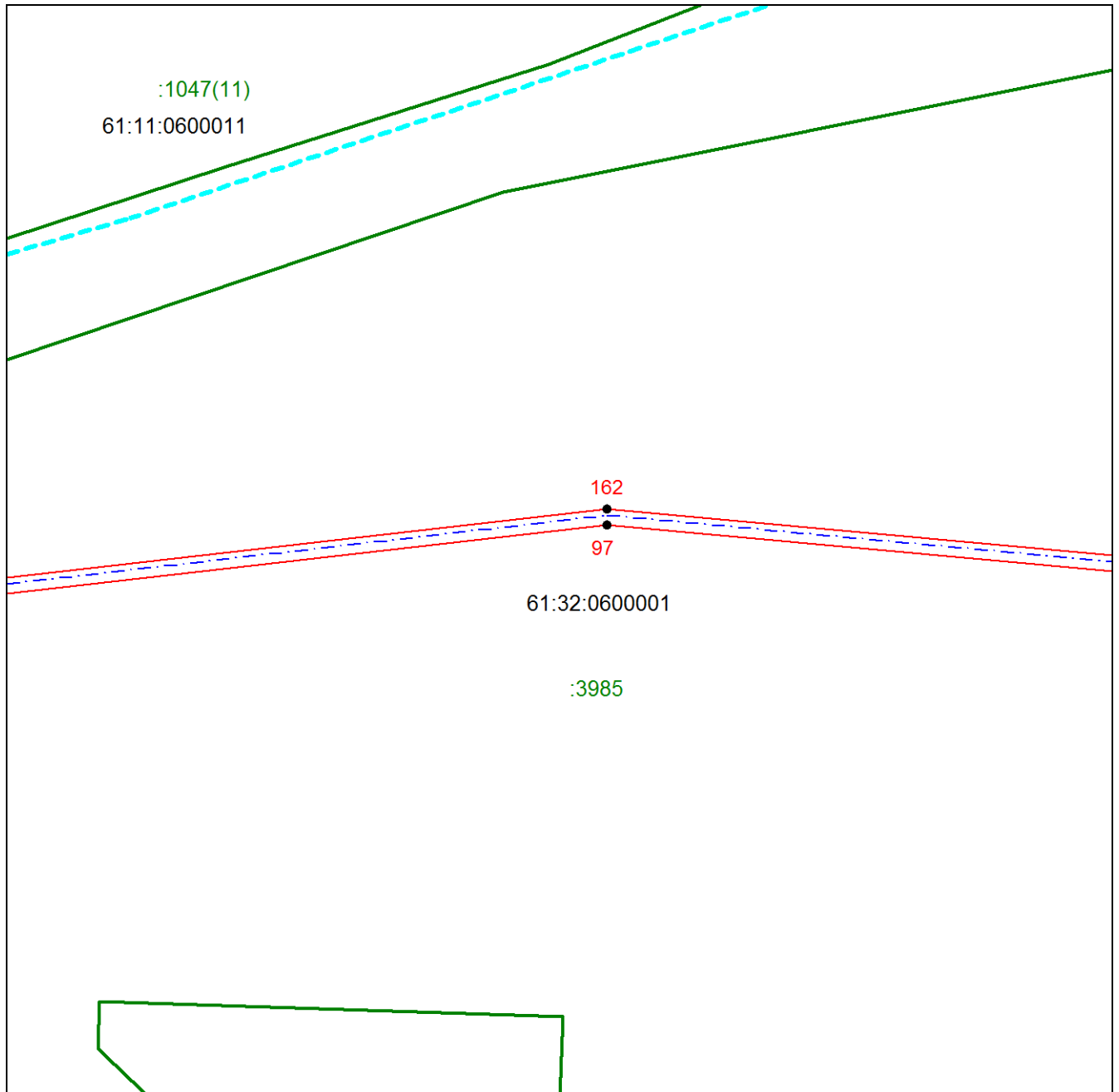
местоположения границ населенных пунктов, территориальных зон,
особо охраняемых природных территорий,
зон с особыми условиями использования территории

**Публичный сервитут в отношении земель и земельных участков в целях строительства и
эксплуатации линейного объекта «Межпоселковый газопровод от п. Привольный до х. Савдя
Заветинского района Ростовской области»**

(наименование объекта, местоположение границ которого описано)

Схема расположения границ публичного сервитута

Выносной лист №46



Масштаб 1:2000

Используемые условные знаки и обозначения приведены на отдельной странице в конце раздела.

ГРАФИЧЕСКОЕ ОПИСАНИЕ

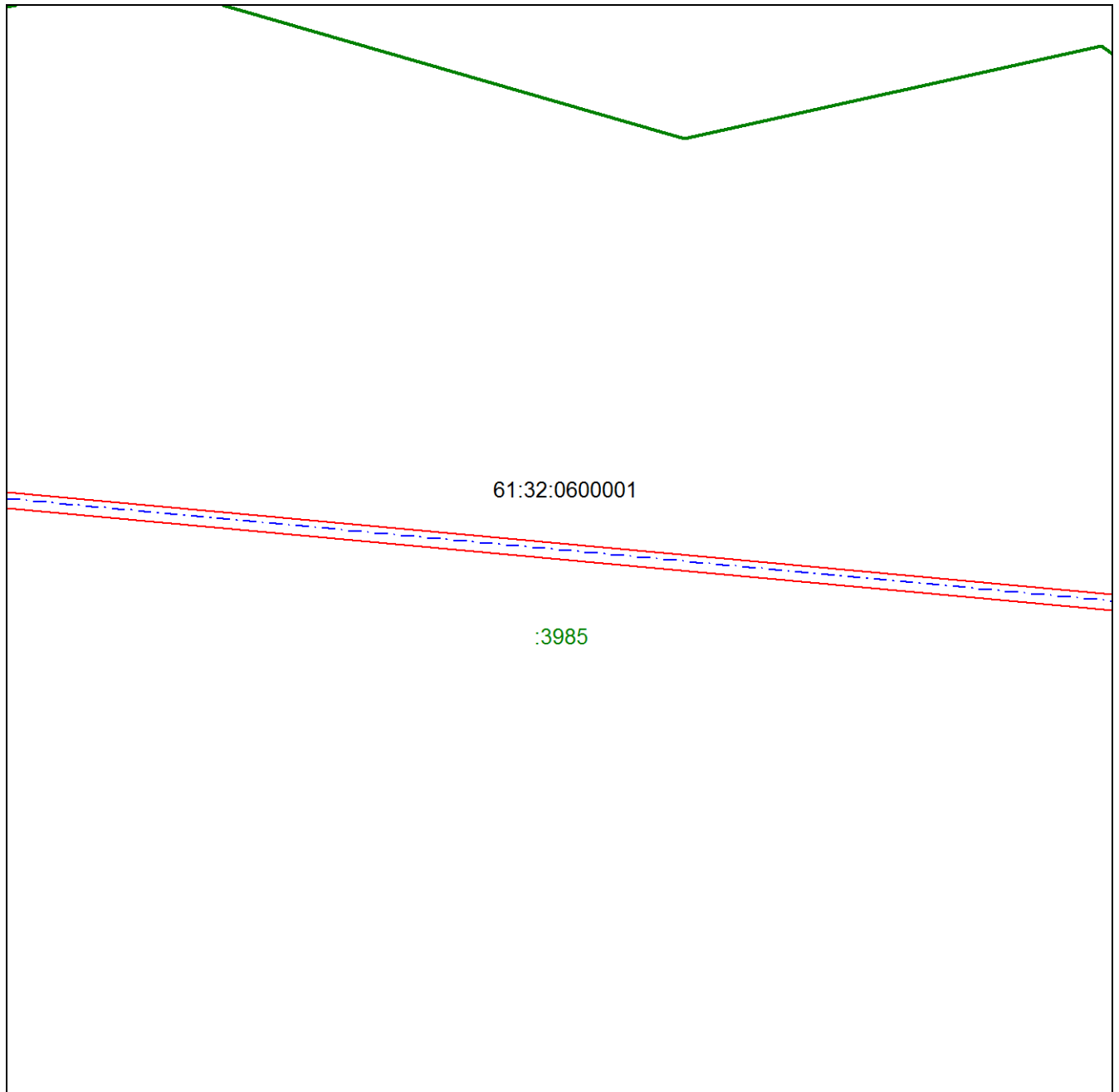
местоположения границ населенных пунктов, территориальных зон,
особо охраняемых природных территорий,
зон с особыми условиями использования территории

**Публичный сервитут в отношении земель и земельных участков в целях строительства и
эксплуатации линейного объекта «Межпоселковый газопровод от п. Привольный до х. Савдя
Заветинского района Ростовской области»**

(наименование объекта, местоположение границ которого описано)

Схема расположения границ публичного сервитута

Выносной лист №47



Масштаб 1:2000

Используемые условные знаки и обозначения приведены на отдельной странице в конце раздела.

ГРАФИЧЕСКОЕ ОПИСАНИЕ

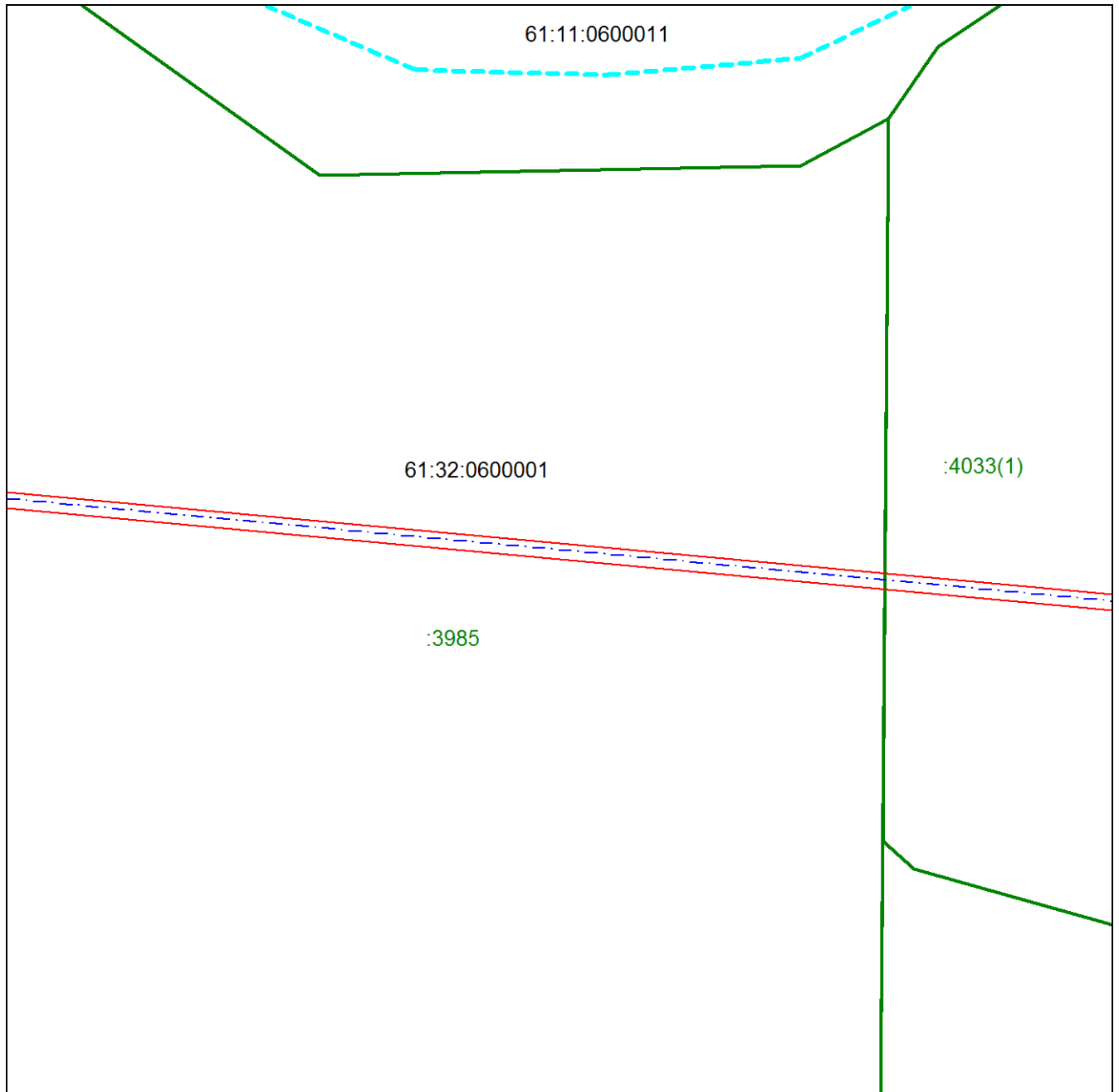
местоположения границ населенных пунктов, территориальных зон,
особо охраняемых природных территорий,
зон с особыми условиями использования территории

**Публичный сервитут в отношении земель и земельных участков в целях строительства и
эксплуатации линейного объекта «Межпоселковый газопровод от п. Привольный до х. Савдя
Заветинского района Ростовской области»**

(наименование объекта, местоположение границ которого описано)

Схема расположения границ публичного сервитута

Выносной лист №48



Масштаб 1:2000

Используемые условные знаки и обозначения приведены на отдельной странице в конце раздела.

ГРАФИЧЕСКОЕ ОПИСАНИЕ

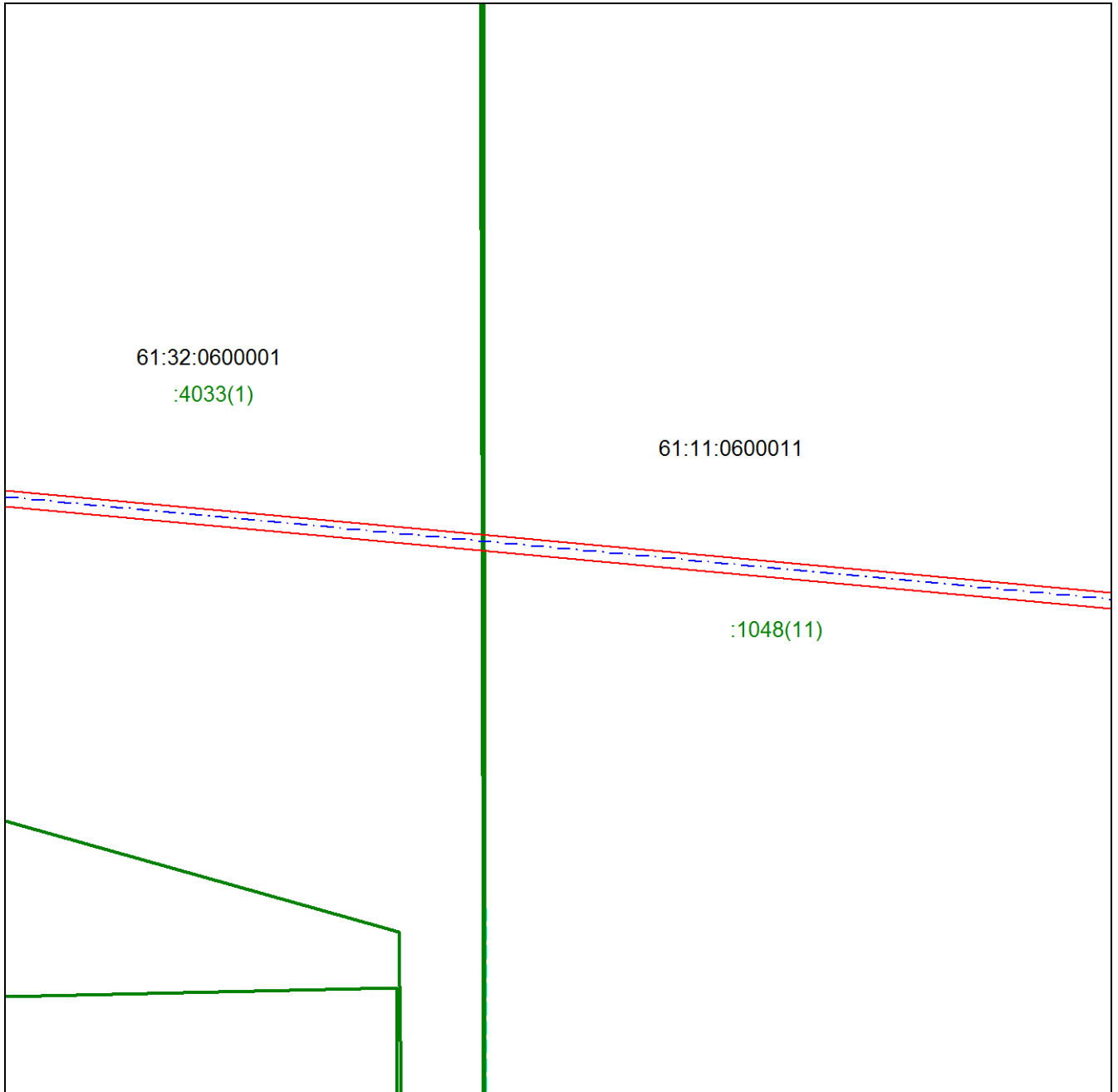
местоположения границ населенных пунктов, территориальных зон,
особо охраняемых природных территорий,
зон с особыми условиями использования территории

**Публичный сервитут в отношении земель и земельных участков в целях строительства и
эксплуатации линейного объекта «Межпоселковый газопровод от п. Привольный до х. Савдя
Заветинского района Ростовской области»**

(наименование объекта, местоположение границ которого описано)

Схема расположения границ публичного сервитута

Выносной лист №49



Масштаб 1:2000

Используемые условные знаки и обозначения приведены на отдельной странице в конце раздела.

ГРАФИЧЕСКОЕ ОПИСАНИЕ

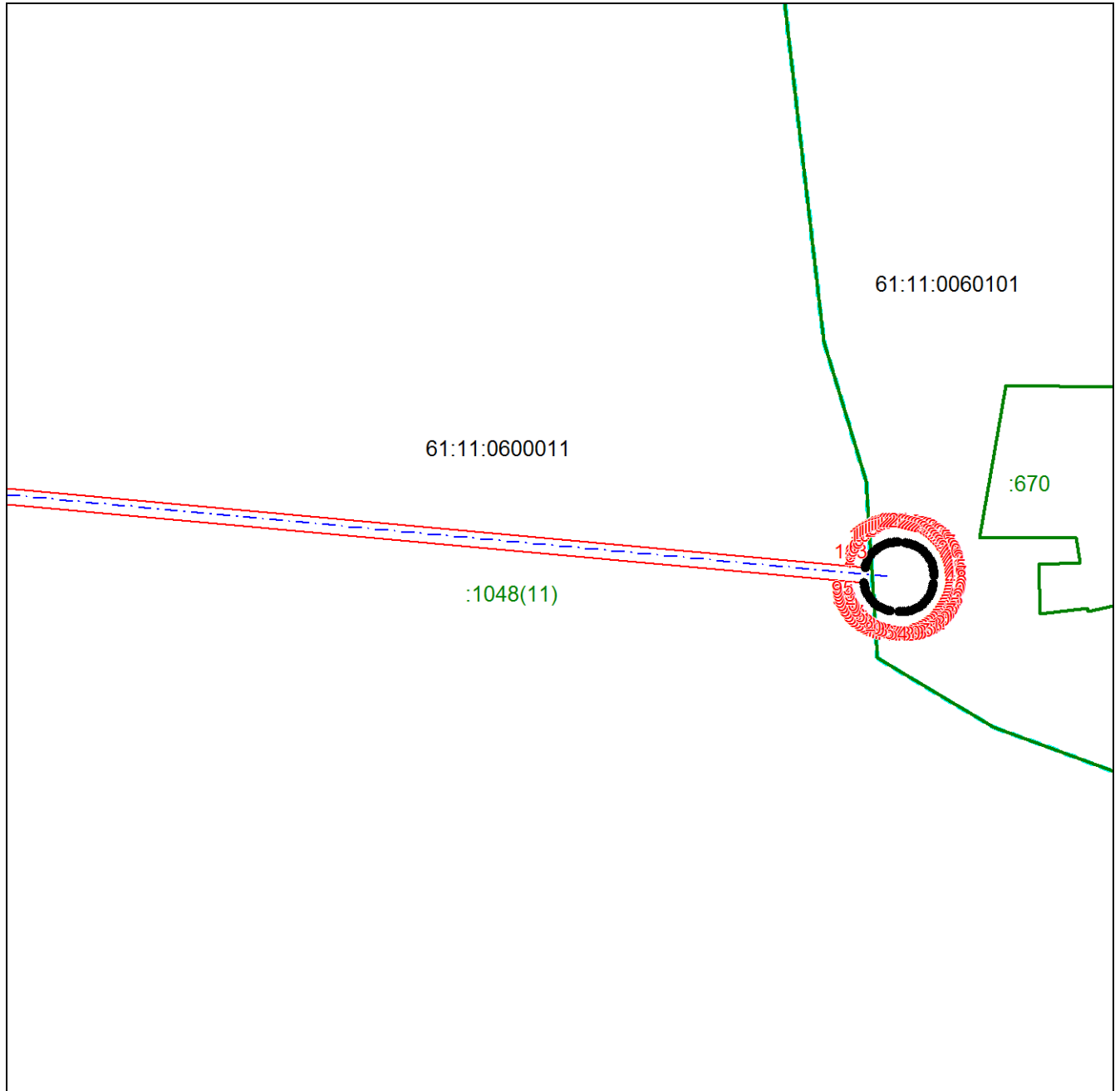
местоположения границ населенных пунктов, территориальных зон,
особо охраняемых природных территорий,
зон с особыми условиями использования территории

**Публичный сервитут в отношении земель и земельных участков в целях строительства и
эксплуатации линейного объекта «Межпоселковый газопровод от п. Привольный до х. Савдя
Заветинского района Ростовской области»**

(наименование объекта, местоположение границ которого описано)

Схема расположения границ публичного сервитута

Выносной лист №50



Масштаб 1:2000

Используемые условные знаки и обозначения приведены на отдельной странице в конце раздела.

ГРАФИЧЕСКОЕ ОПИСАНИЕ

местоположения границ населенных пунктов, территориальных зон,
особо охраняемых природных территорий,
зон с особыми условиями использования территории

**Публичный сервитут в отношении земель и земельных участков в целях строительства и
эксплуатации линейного объекта «Межпоселковый газопровод от п. Привольный до х. Савдя
Заветинского района Ростовской области»**

(наименование объекта, местоположение границ которого описано)

Схема расположения границ публичного сервитута

Используемые условные знаки и обозначения:



– проектные границы публичного сервитута,



– установленная граница муниципального образования,



– установленная граница населенного пункта,



- граница кадастрового квартала,

61:11:0600011

- номер кадастрового квартала,



– граница земельного участка, согласно сведения из ЕГРН,

:1048

- кадастровый номер земельного участка, согласно сведения из ЕГРН,



- проектное положение линейного объекта,



– характерная точка проектных границ публичного сервитута.